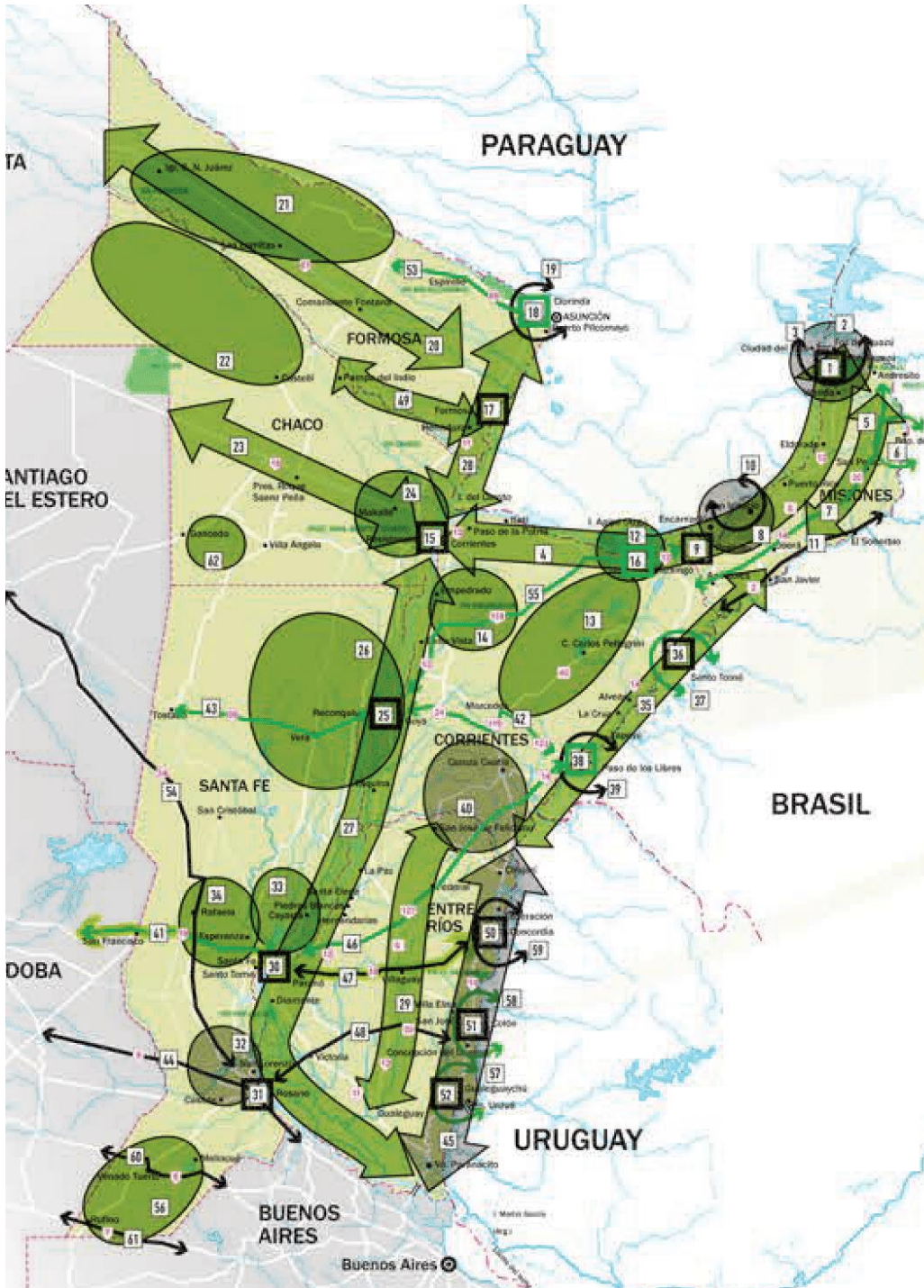


# REGIÓN LITORAL



## Referencias:

- 2.1 Puerta Iguazú
- 2.2 Área Iguazú
- 2.3 Circuito Transfronterizo Iguazú
- 2.4 Corredor del Alto Paraná
- 2.5 Corredor de las Sierras Misioneras.
- 2.6 Circuito Transfronterizo Bernardo de Irigoyen.
- 2.7 Travesía Ruta de la Yerba Mate
- 2.8 Área Misiones Jesuíticas
- 2.9 Puerta Posadas
- 2.10 Circuito Transfronterizo Posadas – Encarnación
- 2.11 Travesía Costera RP2
- 2.12 Área Ituzaingó - Apipé
- 2.13 Área Esteros del Iberá
- 2.14 Área Solar de las Huellas
- 2.15 Puerta Corrientes - Resistencia
- 2.16 Puerta Ituzaingó
- 2.17 Puerta Formosa
- 2.18 Puerta Clorinda - Asunción
- 2.19 Circuito Transfronterizo PN Pilcomayo
- 2.20 Corredor Eje Capricornio
- 2.21 Área Bañado La Estrella
- 2.22 Área impenetrable
- 2.23 Corredor RN16
- 2.24 Área Gran Resistencia
- 2.25 Puerta Reconquista – Goya
- 2.26 Área Complejo Jaukanigas
- 2.27 Corredor del Paraná
- 2.28 Corredor del Río Paraguay
- 2.29 Corredor del Guauguay
- 2.30 Puerta Paraná – Santa Fe
- 2.31 Puerta Rosario
- 2.32 Área Gran Rosario
- 2.33 Área Gran Santa Fe
- 2.34 Área Circuitos Productivos Santafecinos
- 2.35 Corredor de las Misiones Correntinas (o Alto Uruguay)
- 2.36 Puerta Santo Tomé – Sao Borjas
- 2.37 Circuito Transfronterizo Santo Tomé – Sao Borjas
- 2.38 Puerta Paso de los Libres
- 2.39 Circuito Transfronterizo Paso de los Libres – Uruguayana
- 2.40 Área Sur Correntino – Norte Entrerriano
- 2.41 Travesía RN 19
- 2.42 Travesía Paso de los Libres – Goya
- 2.43 Travesía RN 98 Reconquista – Tostado
- 2.44 Travesía RN 9
- 2.45 Corredor del Río Uruguay
- 2.46 Travesía Paraná – Paso de los Libres
- 2.47 Travesía Paraná – Concordia
- 2.48 Travesía RP 39
- 2.49 Corredor Comarca Bermejo
- 2.50 Puerta Concordia
- 2.51 Puerta Colon
- 2.52 Puerta Guauguaychú
- 2.53 Travesía RN 86
- 2.54 Travesía RN 34 Rosario – Sgo del Estero
- 2.55 Travesía Goya – Posadas
- 2.56 Área Pueblos Históricos Forestales
- 2.57 Circuito Transfronterizo Fray Bentos – Puerto Unzué
- 2.58 Circuito Transfronterizo Colón – Paysandú
- 2.59 Circuito Transfronterizo Concordia – Salto
- 2.60 Travesía RN 8
- 2.61 Travesía Bioceánica RN 7
- 2.62 Área Campo del Cielo



## 2) Unidades de Relieve.

- ➔ **Meseta Misionera:** (En la provincia de Misiones). Los ríos labraron profundamente esta meseta adquiriendo apariencia de sierras. En esta zona tenemos afloramiento de roca basáltica que genera importante salto como las cataratas del Iguazú.
- ➔ **Esteros:** (En la provincia de Corrientes). Depresiones del terreno donde se acumula el agua de lluvia. Vegetación flotante y enraizada a la base. Próximo a los esteros hay médanos que han sido cubiertos por vegetación.
- ➔ **Cuchillas Entrerrianas:** (En la provincia de Entre Ríos). Suaves ondulaciones separadas por valles fluviales.
- ➔ **Delta del Paraná:** (En la provincia de Entre Ríos). Depósito de aluviones que arrastra el río Paraná, esta acumulación de sedimentos da origen a islas.
- ➔ **Gran Chaco:** (En las provincias de Chaco y Formosa). Llanura chaqueña. Generados por depósitos de origen fluvial, transportados por los ríos. Es una planicie sin alteraciones de relieve, con muy escasa pendiente.

## 3) Clima.

- ➔ Condición subtropical: prolongado e intenso. Verano y un largo período libre de heladas que permite el cultivo de frutos tropicales.
- ➔ Anticiclón Atlántico Sur. En verano se encuentra en su punto más austral y genera importantes lluvias y en invierno el anticiclón se desplaza hacia el área de Brasil y sigue emitiendo vientos que no alcanzan a penetrar.
- ➔ Misiones, norte de Corrientes y este de Chaco y Formosa no tienen estación seca.
- ➔ En el centro sur de Entre Ríos y Santa Fé encontramos un clima templado.

## 4) Biomas.

Paisajes cerrados o de difícil acceso:

- ➔ "El Impenetrable" – Chaco Leñoso. En el resto de Chaco el bioma es el bosque chaqueño.
- ➔ Selva hidrófila de Misiones.

## 5) Región de Frontera.

- ➔ Pasos fronterizos en cada provincia.
- ➔ Paso Internacional Concordia (ARG) - Salto Grande (URU). Puente Carretero y Ferrovial de la Represa Hidroeléctrica Salto Grande. Paso Internacional Colón (ARG) – Paysandú (URU). Puente Internacional General José Gervasio Artigas. Paso Internacional Gualeguaychú (ARG) – Fray Bentos (URU). Puente Internacional General San Martín. Paso Internacional San Roque González De Santa Cruz. Puente Internacional San Roque González De Santa Cruz: Posadas (ARG) – Encarnación (PAR). Paso Internacional Iguazú (ARG) – Foz Do Iguazú (BRA). Puente Internacional Tancredo Neves. Paso San Antonio (ARG) – San Antonio (BRA). Paso Internacional Bernardo De Irigoyen (ARG) – Dionisio Cerqueira (BRA). Paso Internacional Pepiri Guazu / Sao Miguel. Puente Internacional Comandante Rosales: San Pedro (ARG) – Sao Miguel do Oeste (BRA). Paso Fronterizo Puerto Barra Bonita – M. Biguá: Oberá (ARG) -





- ▷ Poblamiento del interior chaqueño. Se expandió sobre la planicie central, con colonos en tierras públicas.
- ▷ Aumento del precio: monocultivo y subdivisión de la tierra en pequeñas parcelas.
- ▷ 1960: A partir de ese momento etapas de sobreproducción, disminución de consumo per cápita y aparición de fibras sintéticas, disminución de precios internacionales y desaparición de la Junta Nac. del Algodón.
- ➔ Reestructuración Algodonera. Década 1990 reestructuración de la producción algodonera: Alza de los precios en el mercado inter. Ampliación de los mercados consumidores. (UE, países de Am. Central y MERCOSUR)
- ➔ Dinámica Productiva. Su inserción al mercado nacional en expansión: actividad ganadera, forestal y cultivos subtropicales: algodón, arroz, yerba mate, tung, tabaco, té.







# Mapa Vial

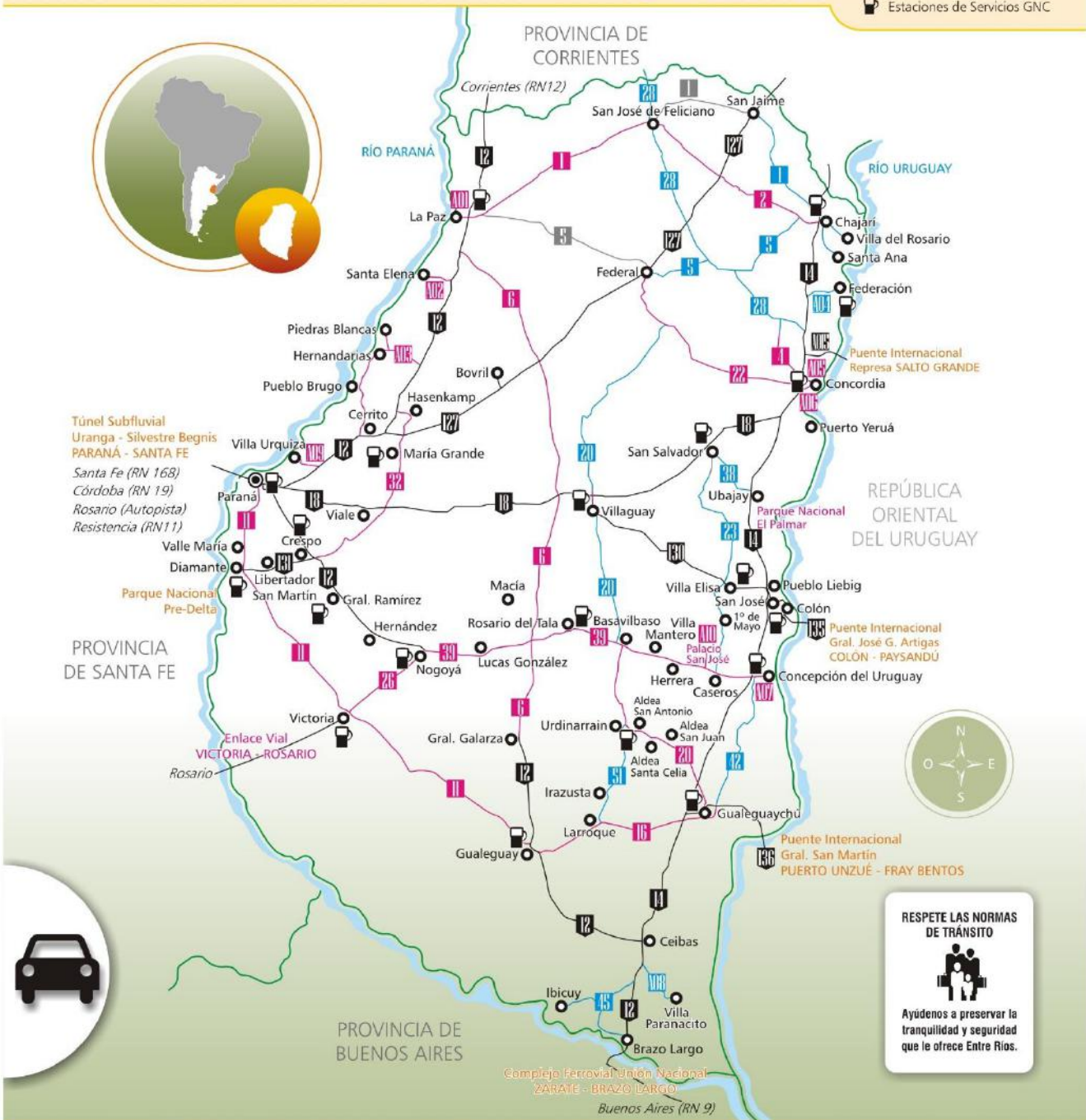
Rutas entrerrianas



En esta tierra, diferente a todas, andar los caminos forma parte del placer mismo de viajar. Entre Ríos siempre te recibe con la plenitud de sus paisajes, cientos de lugares para conquistar, en un marco de tranquilidad y seguridad.

**Referencias**

- Rutas Nacionales
- Rutas Provinciales Pavimentadas
- Capital de Provincia
- Rutas Provinciales de Tierra
- Rutas Provinciales Enripiadas
- Ciudades / Localidades
- 🛖 Estaciones de Servicios GNC



**RESPETE LAS NORMAS DE TRÁNSITO**

Ayúdenos a preservar la tranquilidad y seguridad que le ofrece Entre Ríos.

TURISMO / PROVINCIA DE ENTRE RÍOS: Laprida 5 - E3100FMA Paraná, Entre Ríos - Rep. Argentina  
 Tel/Fax: (00 54) 0343 - 4220722 - E-mail: contacto@unatierradiferente.com - [www.entrerios.com.ar](http://www.entrerios.com.ar)  
 Casa de Entre Ríos: Suipacha 844 - C1008AAR C. A. de Buenos Aires - Tel: (00 54) 011 - 43262573 - Tel/Fax: 43262703

## CORREDOR ACTUAL DE RN14 / CORREDOR DEL RÍO URUGUAY



- ➔ Único corredor actual de la región.
- ➔ Eje vial de la ruta nacional n° 14. Autopista doble vía.
- ➔ Servicios: muy buena oferta de alojamiento, gastronomía y actividades complementarias, y muy buena oferta de servicios turísticos (termas, balnearios). No hay estacionalidad.
- ➔ Cerca de un gran centro emisor de turismo como es la provincia de Buenos Aires. Flujo constante de turistas.
- ➔ Se extiende desde Gualeguaychú hasta Federación.
- ➔ Se accede desde la RN12 cruzando el complejo ferro carretero Zarate – Brazo Largo. Hasta llegar a la RN14, que bordea la frontera uruguaya.

### 1) **GALEGUAYCHÚ.**

- ▷ Puerta Actual.
- ▷ Se funda a partir de la extensión de ramales ferroviarios. Presencia de un pequeño puerto que le otorgo dinamismo.
- ▷ Emplazada sobre el río Gualeguaychú, a 15km del río Uruguay. Desarrollo de balnearios, actividades deportivas, náuticas y pesca.



#### Atractivos

##### **Parque Unzué.**

Importante espacio verde. Está situado frente a la ciudad en la margen izquierda del río Gualeguaychú. Se accede a través del puente Carlos Méndez Casariego. En sus 116 has. se destacan altos eucaliptos y una diversidad de esparcimientos para todos los gustos. Actividades deportivas, recreativas, náuticas.



##### **Balneario Ñandubaysal.**

Sobre el río Uruguay. Playas con arenas claras y con un suave declive. Vegetación esparciendo sombra en una franja sobre la arena; parador, cabaña de jugos y licuados; casa de té; y después el camping, bosque natural equipado con comodidades y servicios.



##### **Termas de Gualeguaychú.**

Emplazada en la localidad de Villa Belgrano. Estas aguas termales no tienen tantas propiedades pero son aprovechadas con fines recreativos.



Piletas, cabañas, hoteles, restaurantes. Todos los servicios en el mismo lugar.



##### **Termas de Guaychú.**

Parque termal. 4 piletas, Spa, Plaza para niños, Sector de deportes, Restaurante, Bungalows, Alquiler de batas y sombrillas, Regionales, Proveeduría, Estacionamiento, Wifi, entre otros.



<p><b>Puente internacional Libertador General San Martín.</b> Articula Gualeguaychú con la localidad uruguaya de Fray Bentos.</p>	
<p><b>Acontecimiento Programado. Carnaval del País.</b> Comienza el 1° de enero y finaliza la primera semana de marzo. Todos los sábados. El mayor espectáculo a cielo abierto del país. Comparsas compiten para ser la campeona de cada edición.</p>	

## 2) **Concepción del Uruguay.**

- ▷ Fundada en 1783, capital dos veces de la provincia de Entre Ríos hasta su traslado a Paraná.
- ▷ Nuevo producto turístico relacionado con la presencia de Urquiza quien residía aquí y era un líder político. Sede de enfrentamientos entre Buenos Aires y la Confederación.
- ▷ Diversificación del turismo histórico-cultural con 8 monumentos nacionales de los 14 de la provincia.
- ▷ Su origen y desarrollo se logra a partir del puerto. Los puertos fueron perdiendo importancia a partir del establecimiento de puertos sobre el río Paraná.
- ▷ Aprovechamiento de las aguas de río para actividades deportivas, turísticas y recreativas (balnearios).

## **CONCEPCIÓN** **DEL URUGUAY**

ENTRE RÍOS - ARGENTINA



### **Atractivos**

#### **Basílica Inmaculada Concepción.**

Construida por Justo José de Urquiza. Declara monumento histórico nacional, con un mausoleo en el interior donde descansan los restos de Justo José de Urquiza.



#### **Colegio Nacional.**

Otro edificio importante, declarado también monumento histórico nacional. Uno de los primeros de la república y hoy es un museo donde en sus salas hay muestras alegóricas de la historia educativa de E.R.



#### **Residencia de Urquiza en Concepción del Uruguay.**

Segunda residencia del General Urquiza. Allí se alojaba cuando debía viajar a la ciudad por cuestiones políticas. Actualmente es museo histórico y monumento histórico nacional.



#### **Museo Casa "Delio Panizza".**

Casa colonial edificada en el año 1793, de niño habitó en ella el general Francisco "Pancho" Ramírez y es poseedora de algunas piezas únicas sobre la vida del caudillo federal, tal como una espuela de plata que le perteneciera. MHN



<p><b>Edificio de la Antigua Aduana.</b> Es Monumento Histórico Nacional y, desde 1970, funciona como sede de la Facultad Regional Concepción del Uruguay de la Universidad Tecnológica Nacional.</p>	
<p><b>Palacio San José.</b> Atractivo de mayor jerarquía a 33 km. Residencia de justo José de Urquiza desde 1848 hasta el momento de su muerte en 1870. Tenía uno de los saladeros más grandes de Entre Ríos. El palacio está organizado en 2 patios muy grandes (Patio de Honor y Patio del Parral) y en torno a estos las dependencias más importantes. Lago artificial, especies arbóreas de distintas partes del mundo, aves. El patio parral tenía bustos de figuras como napoleón y cortes muy significantes para él, una de las torres tiene un campanario de iglesia jesuítica y la otra un reloj parado con la hora de su muerte.</p>	
<p><b>Palacio Santa Cándida.</b> MHN. Se encuentra ubicado al sur de Concepción del Uruguay, a la vera del arroyo La China. Fundado en 1847 por el general Urquiza, este palacio constituye una muestra del esplendor del siglo XIX. El General Urquiza lo llamó Santa Cándida en honor a su madre, Cándida García. La suntuosa casona, un palacio construido por el arquitecto italiano Fossatti al estilo de una villa toscana.</p>	
<p><b>Termas y Parque Acuático Concepción del Uruguay.</b> Para mitigar la estacionalidad termal. Se encuentra sobre el Km 129 de la Ruta Nacional 14. Piletas, servicios de restaurante, quincho, sector de deportes, bungalows, cabañas.</p>	
<p><b>Acontecimiento Programado:</b> <b>Fiesta Nacional de la Playa de Río.</b> Se realiza tradicionalmente a mediados del mes de enero en el Balneario Camping "Banco Pelay", ubicada a orillas del Río Uruguay, a 5 kilómetros de la ciudad de Concepción del Uruguay</p>	

# PALACIO SAN JOSÉ

EN EL CENTRO DE UNA EXTENSA explotación rural, a 30 km de Concepción del Uruguay, provincia de Entre Ríos, sobre una posición estratégica a espaldas del río Gualeguaychú, se levanta uno de los exponentes más representativos de las formas de vida de mediados del siglo XIX: el Palacio San José. El conjunto está proyectado según los criterios fijados por la arquitectura palladiana del Renacimiento italiano para una villa rural. La imagen del palacio formaba un fuerte contrapunto de desarrollo y progreso con respecto al medio rural agreste que lo rodeaba. La edificación está realizada con la técnica constructiva y materiales tradicionales: mampostería de ladrillos y vigas de madera. Pero en las terminaciones aparecen los materiales importados. Incorporó innovaciones, como los sistemas de agua corriente (1857), expresión de progreso y confort, en la cocina y la sala de baños.

**• ENTORNO**  
Está rodeada de quintas y jardines, a tal punto que se convirtió en una especie de jardín botánico. El sabio Aimé Bonpland colaboró en ello.

**• SUPERFICIE**  
En su esplendor, el predio tuvo 200 hectáreas

Está ubicado en pleno monte de Entre Ríos, a 30 kilómetros al oeste de Concepción del Uruguay. Fue centro de reunión en las discusiones de los altos intereses nacionales y Uruguaya lo dotó de las mayores comodidades, algunas entonces desconocidas en el país. Las obras del palacio fueron iniciadas por el arquitecto italiano Dellapiane y terminadas por otro italiano, Juan Fossati. La construcción, iniciada en 1848 y finalizada en 1855, costó \$ 1.500.000. Es probable que haya sido el primer edificio dotado con agua corriente en la Argentina.



1. El frente

La primera imagen es de la fachada con sus torres extremas. A éstas se sube por medio de sendas escaleras caracol de 88 escalones. En 1857 se instaló un reloj mecánico en una de ellas, en la otra se colocó otro simulado para guardar la simetría.



**5. Cocina octogonal**  
En el centro del ambiente está instalada una gran cocina octogonal de hierro fundido y bronce que construyó, en Buenos Aires, Tomás Benvenuto en 1864. Tiene 3 hornos y 4 hornallas. Su forma facilita el trabajo simultáneo de varias personas.

**• MOBILIARIO**  
La casa tenía suntuosos muebles, porcelana y platería


**• PATIO SECUNDARIO** (de servicio).  
Los lienzos del parral fueron labrados en Buenos Aires por Tomás Benvenuto; el conjunto tiene 200 metros lineales.

**• PATIO DE HONOR**  
Las paredes fueron decoradas por el pintor Juan Manuel Blanes.

**• TORRE NORTE**  
Tiene un reloj veridiero. El de la torre sur es simulado.

**• ESTATUAS**  
Los jardines estaban poblados de estatuas de reconocida calidad

**• SIMETRÍA**  
Tanto en los jardines como en toda la casa impera la simetría



2. El patio de honor

Está rodeado por una galería con columnata de estilo toscano. A él dan los 18 habitaciones principales, el comedor, las salas de recibir, las saunas de entrada y el patio posterior. El pavimento de la galería es de mármoles genoveses y el del patio, de lajas de la spezia.



3. Patio del parral

Construido en 1853, en su perímetro se plantaron parras que descansan en la estructura de hierro forjado. Sus columnas y rejas son en forma de lienzos, dándole al parral un luminoso y colorido ambiente. A él se abren 16 habitaciones, la cocina y algunos cuartos de servicio.



4. Sala de los espejos

Este ambiente era el lugar de las recepciones. La decoración de marqueterías, las alfombras, los sillones, el piano y un clima muy singular por los reflejos de las 144 lunas que proyectan luces y formas le daban un toque de refinamiento que marcaba el nivel cultural de la familia.



Balcones sobreelevados

La capilla no es parte del edificio principal. En sus paredes, enfrentados al altar, se encuentran dos balcones, de algarrobo, cerrados con celosías de clara influencia oriental. Desde allí, las señoras de la familia podían seguir los oficios sin ser vistas. Se accede por una escalera circular de piezas de fundición de hierro encastradas. La capilla fue proyectada por el arquitecto italiano Pedro Fossati, en 1857.

Infografía: Copier

En 1936 fue expropiado en 250.000 pesos y declarado Monumento Nacional y Museo Regional.

• Situación	Concepción del Uruguay, Entre Ríos
• Fecha	1848-1860
• Construcción	mampostería de ladrillo
• Tipología	residencia rural
• Arquitectos	La inició Jacinto Pedro Dellapiane. En 1856 la continuó Pedro Fossati.

3) **Colon.** Puerta Actual

- ▷ Ciudad más pequeña de este corredor. 20.000 habitantes.
- ▷ Actividad turística de importancia.
- ▷ Emplazada cerca del río Uruguay.
- ▷ Adquiere dinamismo a partir del puerto que género movimiento de pasajeros y comercial. La principal actividad económica en la actualidad es el turismo
- ▷ Puente internacional general artigas (Colon-Paysandú).









<b>Atractivos</b>		
<i>Costanera del Río Uruguay</i>	<i>Puerto: Recientemente recuperado</i>	<i>Edificio de la Aduana: Hoy centro informes de Turismo</i>
		
<p><b>Sol y Playa.</b> Con más de 5km de extensión. Con todos los servicios y equipamiento. Actividades recreativas, deportivas, pesca.</p>		
<p><b>Complejo Termal de Colon.</b> Con piletas cubiertas y al aire libre. Presencia de sodio, cloruro, potasio, fosfato, cuyas características pueden reunirse en: "Mesotermales Bicarbonatadas Sódicas".</p>		
<p><b>PARQUE NACIONAL EL PALMAR</b> Se ubica a poco menos de 60 km de colon, creado en la década del 60 con un poco más de 8 hectáreas. Protege a la palmera yatay. Se decidió proteger por producto del avance de la ganadería y la actividad forestal. También protege la ecorregión del espinal, vegetación xerófila. Se pueden hacer algunos senderos vehiculares y otros peatonales. La intendencia del parque tiene convenio con privados para hacer otras actividades como son los guiados, paseos en lanchas, cabalgatas, campings, etc.</p>		
<p><b>Acontecimiento Programado:</b> <b>Fiesta nacional de la artesanía.</b> Todos los años en el mes de febrero. Convoca gran cantidad de artesanos de todos lados, incluidos países limítrofes.</p>		



4) **Concordia.** Puerta Actual

- ▷ La más sobresaliente del corredor.
- ▷ Es la ciudad más grande del corredor.
- ▷ Es centro de servicios de un área muy dinámica.
- ▷ Desde el punto de vista productivo, es una zona de producción frutícola de cítricos. La mayor parte de producción entrerriana de mandarinas y naranjas corresponden a Concordia y a Federación.
- ▷ Explotación forestal y también es dinámica porque en sus proximidades se encuentra la Represa Salto Grande.
- ▷ Concordia, al igual que todas las ciudades del corredor, surge y se desarrolla gracias al puerto.
- ▷ Explotación forestal de eucaliptus.
- ▷ Puente internacional: Puente Salto Grande, que comunica Concordia con Salto Grande (en Uruguay).



<b>Atractivos</b>		
<p><b>Costanera del Río Uruguay:</b> Recientemente recuperada. Cercanía a la ciudad de Salto, Uruguay.</p> 	<p><b>Parque Rivadavia / San Carlos:</b> Principal espacio verde. Act. Recreativas, avistaje de aves, deposten, pesca y balneario.</p> 	<p><b>Termas Complejo Vertiente de la Concordia</b></p> 
<p><b>Represa Salto Grande:</b> A poco menos de 20km. Visitas guiadas.</p> 	<p><b>Villa Salto Grande:</b> Balnearios sobre el lago Salto Grande, que dio origen al complejo hidroeléctrico</p> 	<p><b>Termas del Ayuí (Perilago):</b> Inaugurado en el 2000. Una pileta subdividida en 9 con diferentes temp.</p> 

<b>Acontecimientos Programados</b>	
<p><b>Fiesta Nacional de la Citricultura</b></p> 	<p><b>Fiesta Nacional de la Boga</b></p> 

## 5) **Federación.**

- ▷ Situada en el nordeste de la provincia de Entre Ríos, sobre el embalse de la Represa Salto Grande.
- ▷ Tiene el primer centro termal de la Mesopotamia, inaugurado en 1997.
- ▷ Es la ciudad termal más importante en este corredor.
- ▷ Ubicado a orillas del lago Salto Grande.
- ▷ El parque termal es municipal.
- ▷ Tiene la única pileta con olas inaugurada en el 2009.
- ▷ Federación sufrió una serie de traslados. Es fundada en 1777 por Don Juan de San Martín sobre proximidades del río Maldisovi, el emplazamiento para esa ciudad no fue el adecuado y Urquiza ordena su traslado, se constató que el lago iba a inundar por completo la ciudad por lo que se decide volver a trasladarla. El estado creó un barrio de viviendas, las manzanas eran los cimientos, no casa por casa sino por manzanas.
- ▷ En 1994 se decide hacer una perforación en busca de agua termal y así nacieron las aguas termales con ayuda de un empréstito privado de Brasil.



<b>Atractivos</b>		
<i>Circuito Costanera y Bicisenda</i>	<i>Parque Termal Federación</i>	<i>Playas</i>
		
<p><b>Museo de la Imagen.</b>                      Museo-acuario. Ubicado en el Ex-emplazamiento de Federación. Historia narrada a través de exposiciones de fotografías y videos. Proceso de traslado, creación de la represa, demolición, etc.</p>		
<p><b>Museo de los Asentamientos.</b>                      El edificio fue trasladado pieza por pieza desde el antiguo emplazamiento, en donde fue la primera capilla de aquella ciudad de Federación, también escuela y luego museo. Carros, elementos de labranzas y artículos varios recuerdan el paso de quienes vienen construyendo, desde 1777, esta ciudad. Fotos, testimonios, visitas guiadas y proyección de audiovisuales.</p>		
<p><b>Acontecimiento Programado:</b>  <b>Fiesta Nacional del Lago</b>                      En el mes de enero a orillas del lago.</p>		

# CORREDOR POTENCIAL DE LAS MISIONES CORRENTINAS (O ALTO URUGUAY)

- ▷ Desde corrientes hasta Bernardo de Irigoyen.
- ▷ Corrientes provincia: Promociona la ruta temática de los jesuitas sobre el río Uruguay y un camino religioso. También es Capital Nacional del carnaval y zona de estancias turísticas.
- ▷ No hay ciudades que generen importancia turística, es más un centro de escala en el traslado hacia misiones (centros turísticos de escala).



## Paso de los Libres

Segunda aduana en importancia. Puente internacional Getulio Vargas – Agustín p. Justo (Paso de los Libres- Uruguayana)



## Mercedes

Articulada por la RN 123.

Es la puerta de entrada a los Esteros del Iberá y que se encuentra a 8 km de distancia del Santuario del Gauchito Gil, "santo popular" venerado en todo el país.

Acontecimiento Programado: 8 de enero. Procesión que reúne más de 10000 personas de todas partes.



## Carlos Pellegrini

Puerta de acceso occidental (por rutas en mal estado) para llegar a la **Reserva Natural Esteros del Iberá**.

Esta reserva natural provincial de corrientes, creada en 1983, es la más grande de la argentina, más de 1 millón 300 mil hectáreas.

La segunda reserva de agua dulce más importante de América del Sur, y ocupa 1/4 de la superficie total de Corrientes.

Actualmente está en la lista para ser patrimonio de la humanidad. Posee la laguna Iberá que es sitio RAMSAR.

Tiene distintos portales de acceso a la reserva uno es a través de un puente sobre el Río Corrientes a la Colonia Carlos Pellegrini, con 800 habitantes y 400 plazas de alojamientos y se ofrecen paseos por los Esteros.

Ecoturismo. Centro de Visitantes que muestra la historia de mariscadores a guarda parques. Observación de fauna. Tiene varios senderos donde se puede hacer avistaje de fauna y la tradicional excursión en lancha. FAUNA: siervo de los pantanos, carpinchos, chajá, yacarés, aves y el irupé (planta). 4 especies declaradas monumentos naturales, y son el lobito de río, aguara guazú (lobito) el siervo de los pantanos, y el venado de las pampas. Vegetación de pajonales y flotante.



## Yapeyú

Declarada Lugar Histórico Nacional.  
 Museo Jesuítico con un área al aire libre y un área cubierta.  
 Museo Histórico Sanmartiniano.  
 Templo Sanmartiniano resguarda los cimientos de la casa natal de San Martín con la urna con las cenizas de los padres. MHN  
 Arco Trunco el cual se va cerrar el día que se recuperen las Malvinas.  
 Pequeños balnearios.



## Santo Tomé

Puente internacional de la integración Sao Borja-Santo Tomé, contribuyendo a intensificar el intercambio comercial entre los países del MERCOSUR.  
 Balnearios, Carnavales.



## Gobernador Virasoro

Ciudad Jesuítica dinámica, el polo de producción maderera más importante de corrientes, cultivos tropicales y de yerba mate, área ganadera e importante **capital nacional del Cebú**.  
 Siendo sede del Establecimiento "Las Marías", la principal productora nacional de la Yerba Mate. Conocida como la Capital Provincial del Mate.



# CORREDOR MESETA MISIONERA



MISIONES  
PROVINCIA

MINISTERIO DE  
TURISMO

Siguiendo por el eje vial de la RN 14 en la provincia de Misiones

## Apóstoles

A 50 km de la RN 14. Conocida como la ciudad de las flores, centro de servicios de un área muy importante de producción yerbatera y sus servicios turísticos están destinados a esto.

Se destaca la **Casa del Mate** donde se hacen muestras de diferentes tipos de mates, imágenes y también hay una oficina de informes turísticos.

**Museo del Mate**, a 6 km con un sector cubierto y un sector al aire libre posee un mate bar, donde se pueden degustar diferentes tipos de mates.

Instituto Nacional de la Yerba Mate. Monumento del Peón Yerbatero. Ruta de la **Yerba Mate**:

Ruta alimentaria diseñada a pedido del Gobierno de Misiones a la UBA. La ruta presenta 6 circuitos turísticos por diferentes puntos de la región. Incluye a pequeños, medianos y grandes productores de yerba en circuitos turísticos, con diferentes actividades a realizar.



El instituto nacional de la yerba mate fomenta todas estas acciones (alfajores de yerba mate, helado de yerba mate, masitas de yerba mate, mate cocido, etc.)

Acontecimiento Programado: **Fiesta nacional e internacional de la Yerba Mate**, en el mes de octubre. Se realiza en un predio especialmente construido para la celebración de esta fiesta que es expo yerba, exposición agroindustrial, reina, almuerzo.



## Oberá

Sobre la ruta 14. Segunda ciudad en importancia de la provincia. Fundada en 1928. Aprox 55 mil habitantes, y es un centro de servicios de un área muy dinámica desde el punto de vista de cultivos tropicales.

Ciudad que recibió gran cantidad de inmigrantes de diversas partes del mundo (sobre todo centroeuropeos).

### ATRATIVOS:

- **Selva misionera** y sus riveras sobre el río Uruguay son los atractivos de mayor importancia.
- **Jardín de los pájaros** que protege algunos ejemplares que por enfermedad o por algo no pueden volar o estar en libertad.
- **Orquidiarios:** lugar con Orquídeas.
- **Camino de los saltos:** afloramientos de rocas basálticas donde se dan origen a los saltos. El más importante es Salto Berrondo.

### Acontecimiento Programado:

Fiesta nacional del inmigrante, en el mes de septiembre, se realiza en el predio de las Naciones. Viviendas construidas de acuerdo al estilo arquitectónico del país de origen de los habitantes de Oberá. Cada colectividad comercializa su comida y su bebida típica durante la fiesta.




## El Soberbio

RP 2. Es una ruta escénica, porque se puede ver como se fue realizando la ruta. Posee solo 5 mil habitantes.

Centro de servicios más próximos, a los Saltos de Moconá por eso su importancia. El **Parque Provincial Moconá** protege a los saltos y cascadas del río Uruguay sobre la selva misionera. Falla del lecho del Río Uruguay con 3 km de largo y entre 10 y 30 mts de altura paralelos al Río Uruguay, se pueden realizar excursiones en lancha (si es que el río no crece y tapa estos saltos)

Gran diversidad de fauna. Gran cantidad de mariposas; Una parte del parque forma parte de la **Reserva de biosfera Yabotí** (250.000ha.) y del lado brasileño también hay un área que es zona de biosfera de la UNESCO. Habitan 4 comunidades guaraníes (en Yabotí)



## CORREDOR DEL PARANÁ INFERIOR POTENCIAL (ENTRE RÍOS. DE GUALEGUAY A PARANÁ)



- ➔ En Ceibas la Ruta nacional 12 se bifurca. En Gualeguay se puede ir por la 12 y por la 11 que es la que vamos a ver para observar las puertas actuales del Paraná Inferior VICTORIA-ROSARIO: Puente reciente inaugurado en el año 2000. Obra que permite articular Mesopotamia con el resto del país de 600 mts.

### 1) **Rosario** (Puerta Actual)

- ▷ Ciudad más poblada de Santa Fe y una de las más grandes de la Argentina.
- ▷ Sobre la margen derecha del río Paraná en un sector de altas barrancas.
- ▷ El crecimiento de esta ciudad estuvo asociado a la presencia de su puerto, muy importante que genera gran dinamismo con áreas muy productivas desde el punto de vista agropecuario (trigo, maíz y soja) se la considera una zona núcleo.
- ▷ Conocida como la cuna de la bandera porque en sus proximidades Belgrano enarbola la bandera Argentina.
- ▷ Es puerta actual por los atractivos, la buena accesibilidad, con el aeropuerto internacional ISLAS MALVINAS, se comunica con Bs As por la RN 9 que es doble vía y buena articulación con el resto de las ciudades. Buenos servicios para el visitante, amplia oferta de alojamiento, hotelero. Gastronomía asociada a los productos de río. Centro de Convenciones.

### ATRACTIVOS:

#### **Monumento a la bandera:**

Es monumento histórico nacional y se comenzó a construir en 1843 y se inaugura 14 años más tarde. Está totalmente recubierto de mármol y tiene una superficie de 10.000 mts<sup>2</sup>. Simboliza la nave de la patria surcando las aguas de la libertad en busca de un futuro promisorio.

Tres partes importantes:

1) *proa* que tiene por objetivo representar la gesta de mayo de 1810, fue durante muchos años el punto más alto de Rosario con 70 mts de altura. En la base de la proa hay una escultura de Belgrano en bronce, uno puede tomar un ascensor y llegar a la parte superior hay una vista panorámica de 360° de la ciudad;

2) *Propileo*, que representa a la nación jurídicamente organizada a través de la constitución de 1853, y en algunas partes de este hay estrofas del himno, en el interior se encuentra una urna donde descansan los restos de los soldados que perdieron su vida por la patria y en la parte superior de esa urna hay una llama (la llama votiva, que no se apaga nunca). En el subsuelo del propileo esta la sala de las banderas donde se exhiben banderas de los países que integran la OEA, para resaltar la fraternidad.

3) El último elemento es el *patio cívico* con gran cantidad de escalones que demuestran el esfuerzo de los patriotas para lograr organizar la nación Argentina (TODO ESTO ES EL PRINCIPAL ATRACTIVO).

Este monumento se vincula con la plaza central 25 de mayo de la ciudad a través del pasaje juramento construido sobre fuentes de agua donde se destaca gran cantidad de obras cuya autoría es de Lola Mora.



### ESPACIOS VERDES


<p><b>Parque de la independencia:</b> Este es muy importante por ser el más grande de la ciudad. En su interior tiene un lago artificial. Viernes, sábado, domingos y días feriados hay espectáculos de aguas danzantes al atardecer. Este parque tiene espacio para los más pequeños con un jardín de los niños, la granja de la infancia etc. También dentro de este parque funciona el museo histórico de la ciudad, y el museo histórico provincial. Funciona también el hipódromo, el parque de las colectividades, un rosedal, el palomar, el estadio Newells Old Boys, y las sedes deportivas del club provincial y de gimnasia y esgrima de rosario.</p>	
<p><b>Parque España:</b> Con un anfiteatro y el centro cultural español. Construido sobre la barranca del río, para disfrutar de la vista del río y de las islas que se encuentran frente a la costa de la ciudad. Dentro del parque se encuentra el Centro Cultural Parque de España, y en las inmediaciones, la Plaza Guernica y diversos clubes de pescadores que acompañan todo el paisaje junto al río.</p>	
<p><b>Parque Yrigoyen y Monumento al Che Guevara:</b> Junto a la antigua estación de ferrocarriles Central Córdoba, este parque aporta unas 18 hectáreas para recreación y deportes, a la vez que brinda un lugar de privilegio para una escultura en homenaje a Ernesto "Che" Guevara.</p>	
<p><b>Parque Urquiza:</b> El parque constituye un verdadero mirador al río siguiendo la topografía natural de la barranca. Sus principales atracciones son el Complejo Astronómico Municipal constituido por el Planetario, el Observatorio y el Museo Experimental de Ciencias, y el Anfiteatro Municipal Humberto De Nito réplica de un teatro griego, con capacidad para 3.000 espectadores. Completan el conjunto del parque el Centro Audiovisual Rosario, monumentos, canchas de deportes y juegos infantiles.</p>	
<p>Peatonal muy tradicional: <b>Peatonal Córdoba</b> Con locales comerciales, Costanera, Varias áreas libres de circulación para las practicas recreativas, Extensión muy importante de bicisenda, se destacan sus playas sobre el rio PARANA: La más importante es la Florida, prácticas de actividades náuticas</p>	

## 2) **Santa Fé** (Puerta Actual Santa Fé - Paraná)

- ➔ Por ruta nacional 11. Emplazada en el margen derecha del río Paraná sobre un sector de altas barrancas.
- ➔ Fue la primera ciudad fundada en la región del litoral por la corona española.
- ➔ El origen de su fundación se debió a que los españoles necesitaban un centro de escala localizado sobre el río Paraná para articular con asunción en Paraguay.
- ➔ El crecimiento de la ciudad se vio favorecido por su puerto. Rol como puerto preciso (categoría que tuvieron por más de 120 años, y significa que todo barco que ingrese por el río Paraná para llegar a asunción debía registrarse en el puerto de Santa Fe y debía hacer una parada obligatoria y todo eso genero el crecimiento).



- ➔ Conocida como la cuna de la constitución argentina.
- ➔ Al ser una ciudad fundada en el S. XVI, tiene **ATRATIVOS HISTORICOS** que se organizan alrededor de la **plaza 25 de mayo** donde se destacan:
  - ▷ El edificio de la **Catedral Metropolitana de la ciudad**: Es monumento histórico nacional con arte sacro, las pilas de agua bendita fueron donadas por Rosas.
  - ▷ **Casa de gobierno**: para construir esto se demolió el cabildo.
  - ▷ Uno de los espacios verdes más significativos es el **Parque Garay**.
  - ▷ Polo cervecero, ambiente muy adecuado para la elaboración de cerveza y uno de los atractivos es el **Patio Cerveceros Santa Fe**, destacado porque tiene capacidad para 800 personas y además posee choperas conectadas con los barriles de las fabricas a 300mtrs de distancia.
  - ▷ Gran variedad de **oferta cultural** centrada en varios museos como Museo del Puerto, el Contemporáneo el Museo Ferroviario Regional y Museo Cerveceros.
  - ▷ La **Costanera** sobre el río Paraná con sus playas, Pesca deportiva en el río Paraná.
  - ▷ **Capital del deporte** (vóley, básquet, boxeo).
  - ▷ Encuentro de culturas por la gran cantidad de espectáculos.
  - ▷ **Ciudad del conocimiento** por las universidades.
  - ▷ **Camino de la constitución**: ruta temática muy importante que articula 18 edificios vinculados directa o indirectamente con la sanción de la constitución de 1853.
  - ▷ Parque Arqueológico Santa Fe La Vieja y Museo Fundacional Argentina.
  - ▷ **Ruta temática de La Leche**: articula visitas guiadas a tambos y a fábricas que elaboran productos derivados de la leche se encuentra fuera de la ciudad articula Suchales y Rafaela.
- ➔ **Túnel Subfluvial: “Uranga – Carlos Sylvestre begnis”**. Uniendo la ciudad de Santa Fé con la de Paraná (Entre Ríos). Este túnel tiene una extensión de 3 km y una profundidad de 3 mts del cauce normal del río. Se hacen visitas guiadas al túnel (se visitan la sala de máquinas, la historia del túnel, etc.)



### 3) **Paraná** (Puerta Actual Santa Fé - Paraná)

- ➔ Ubicada en el margen izquierdo del río Paraná en las altas barrancas.
- ➔ Surgió de manera espontánea por esto no tiene acta de fundación. Es capital de la provincia.
- ➔ **ATRATIVOS:**

- ▷ **Antiguo Senado de la Confederación**, ahora colegio donde solo su salón de actos es monumento histórico nacional.
- ▷ **Escuela Normal**, de las primeras del país.
- ▷ **Casa de gobierno. Palacio Municipal.**
- ▷ **Costanera** como importante centro de actividades. Balnearios muy bien equipados.



- ▷ **Parque Urquiza:** articulado por escaleras debido a los barrancos.
- ▷ Acontecimiento Programado: **Fiesta de Disfraces.**
- ▷ **Parque Nacional Pre Delta.**

<b>CATEGORIA:</b> Sitio Natural	<b>TIPO:</b> Parques Nacionales y Reservas de Flora y Fauna	
		
<p><b>UBICACIÓN:</b> Se ubica en centro oeste de la provincia de Entre Ríos, sobre la margen del río Paraná. A 4km de la localidad de Diamante y, a 50km de Paraná. Está en un sector isleño muy próximo al paraje denominado La Azotea y la zona es el comienzo de lo que se conoce como Delta del Paraná.</p>		
<b>LOCALIZACION:</b> Rural	<b>DEPARTAMENTO:</b> Diamante	
<p><b>ACCESIBILIDAD:</b> A la localidad de Diamante se llega desde la ciudad de Paraná -ubicada a 44 km- por la ruta provincial N° 11; desde allí, se toma un camino de seis kilómetros de tierra y se accede a los parajes La Jaula y La Azotea, que se encuentran en las proximidades del parque.</p>		
<p><b>CARACTERÍSTICAS:</b> Ubicado en la ecorregión del Delta e islas del Paraná. El objetivo es conserva esta ecorregión. Además, el Paraná es un corredor de biodiversidad que aporta en la región sureña animales y plantas de regiones norteñas como la selva misionera y el Chaco. Las dinámicas de los grandes ríos, con mareas y sudestadas, modelan el paisaje continuamente, otorgándole una fisonomía en constante cambio</p>		
<p><b>ACTIVIDADES:</b> Sitios para visitar y actividades: Paraje La Jaula (camping, senderos pedestres, salida de las excursiones en lancha). Paraje Las Mangas (desembarcadero, sendero pedestre, mirador). Paraje La Azotea (vista panorámica del Parque). Entre Diamante y Paraná, sobre la RP 11, se suceden las pintorescas aldeas de los alemanes del Volga (Protestante, Valle María, San Francisco, Spatzenkutter, Salto y Brasilera). Al sur espera Victoria, la “ciudad de las rejas”, con su abadía benedictina, sus estancias turísticas y sus excursiones náuticas. Tiene zona de camping, zona recreativa, observación de flora y fauna. Buenos senderos y señalización</p>		

**OBSERVACIONES:**

Fue creado el 19 de diciembre de 1991, y es el parque nacional más pequeño del país (2600hac. Aprox.) La finalidad fue la de preservar una parte de los ambientes del delta superior del río Paraná.

El nombre proviene de los criterios de los especialistas que llamaron Pre Delta al tramo inicial del Delta Superior.

**4) La Paz.**

- ➔ Eje vial ruta 12. Importante centro de servicios de un área de producción arrocerá.
- ➔ Centro turístico muy importante con playas y centro termal.
- ➔ Destino que se está posicionando en la actualidad como destino de pesca deportiva, tiene prestadores de servicios que presta actividades embarcadas, sitios gastronómicos, actividad extra hotelera.
- ➔ Acontecimiento Programado: **Fiesta Nacional de la Pesca Variada de Río**, convoca a importante número de pescadores de la zona.



## CORREDOR DEL PARANÁ MEDIO POTENCIAL (CORRIENTES)

**1. Esquina.**

- ▷ Principal centro turístico asociado a Pesca Deportiva (con devolución) de la provincia de Corrientes.
- ▷ Más de 100 prestadores de servicios turísticos relacionados a esta actividad. Cada prestador de servicios turísticos tiene una o dos cabañas para alquilar.
- ▷ Actividades complementarias como playa, destino de caza menor, cazadores de diversos lugares del mundo para cazar gansos, patos etc.
- ▷ Acontecimiento Programado: **Fiesta Nacional del Pacú.**

**2. Goya**

- ▷ Importante centro de servicios de una zona tabacalera.
- ▷ Muy dinámica en corrientes, de las más importantes.
- ▷ Fábricas de cigarrillos y puros.
- ▷ **RUTA DEL TABACO** articula la visita guiada a estas 6 fábricas y es Sede de un festival del tabaco.
- ▷ Acontecimiento Programado: **Festival del tabaco** y la **Fiesta Nacional del Surubí.**



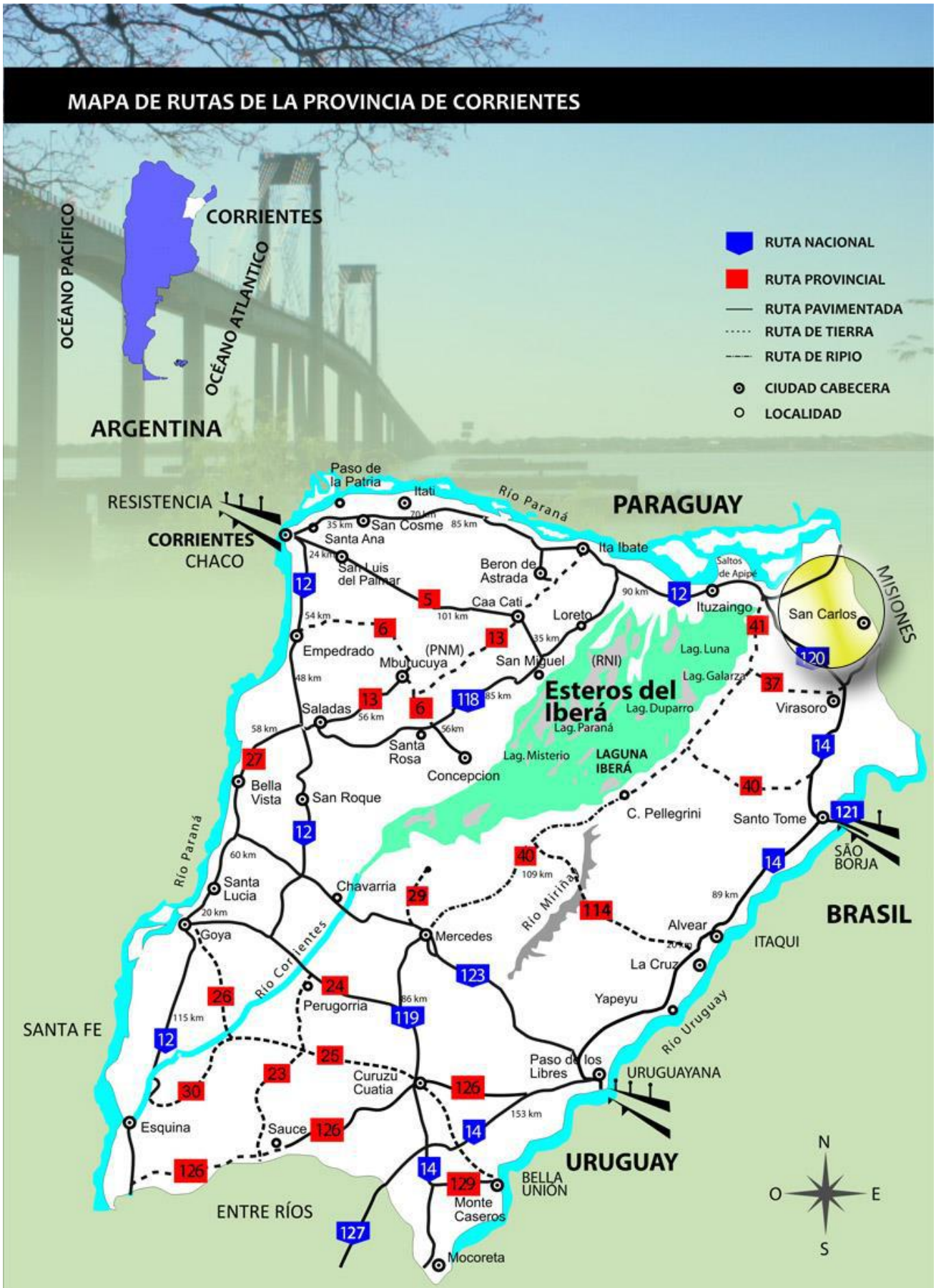
### 3. **Saladas / Parque Nacional Mburucuyá**

- ▷ Ubicado a 30 km de Saladas.
- ▷ Creado a partir de una donación de un abogado danés, el naturalista Troels Myndel Pedersen.
- ▷ Aquí convergen 3 biomas fitogeográficos, el bosque chaqueño, el espinal y la selva paranaense y, además en algunas áreas de este parque hay bañados y esteros.
- ▷ Mucha diversidad de flora y fauna.
- ▷ Centro de informes en el acceso que es el casco de la estancia, se pueden realizar 3 senderos peatonales.
- ▷ Sitios para visitar y actividades: Casco de la Estancia Santa Teresa. Sendero Pedestre Che Roga (1,5 km; autoguiado con cartelería). Sendero Pedestre Yatay (6 km). Estero de Santa Lucía.



### 4. **Corrientes (Puerta Actual Corrientes- Resistencia)**

- ▷ RN 12. Puerta Actual doble junto con Resistencia, unidas por Puesto "Manuel Belgrano".
- ▷ Tiene un aeropuerto internacional ("Fernando Piragine Niveiro").
- ▷ Está ubicado sobre el margen izquierdo del río Paraná y es la ciudad más antigua de la Mesopotamia.
- ▷ Al ser tan antigua se destacan, alrededor de la **plaza principal 25 de mayo**, edificios de carácter histórico como la **Iglesia Catedral Nuestra Señora de la Merced** con columnas corintias, 4 confesionarios hechos por guaraníes de madera de cedro (monumento histórico), **El templo de la cruz del milagro** (sitio histórico nacional porque adentro se encuentra una cruz de madera que se había encontrado en el primer templo de la ciudad que fue quemado por comunidades autóctona que no querían a los españoles). **Casa de gobierno**. **Convento san francisco** (monumento histórico nacional) se lo reformo y solo quedo el claustro de los sacerdotes y muchas piezas de arte sacro. **Rectorado de la Universidad Nacional del Litoral**. **Teatro Juan Riera**, con muchos espectáculos y muy buena acústica. **Casa del gobernador Lagraña**: monumento histórico nacional. **Monumento a Cabral** ubicado en la plaza 25 de mayo. **Circuito de los murales**, más de 30 murales en toda la ciudad. **Costanera General San Martín**, sus playas con un equipamiento básico sobre el río Paraná. **Parque Mitre recreativo y deportivo**.
- ▷ Acontecimiento Programado: **Fiesta Nacional del Carnaval** en enero y febrero; y **Fiesta Nacional del Chámame**. **Fiesta del Chámame del MERCOSUR**.



## 5. **Itati**

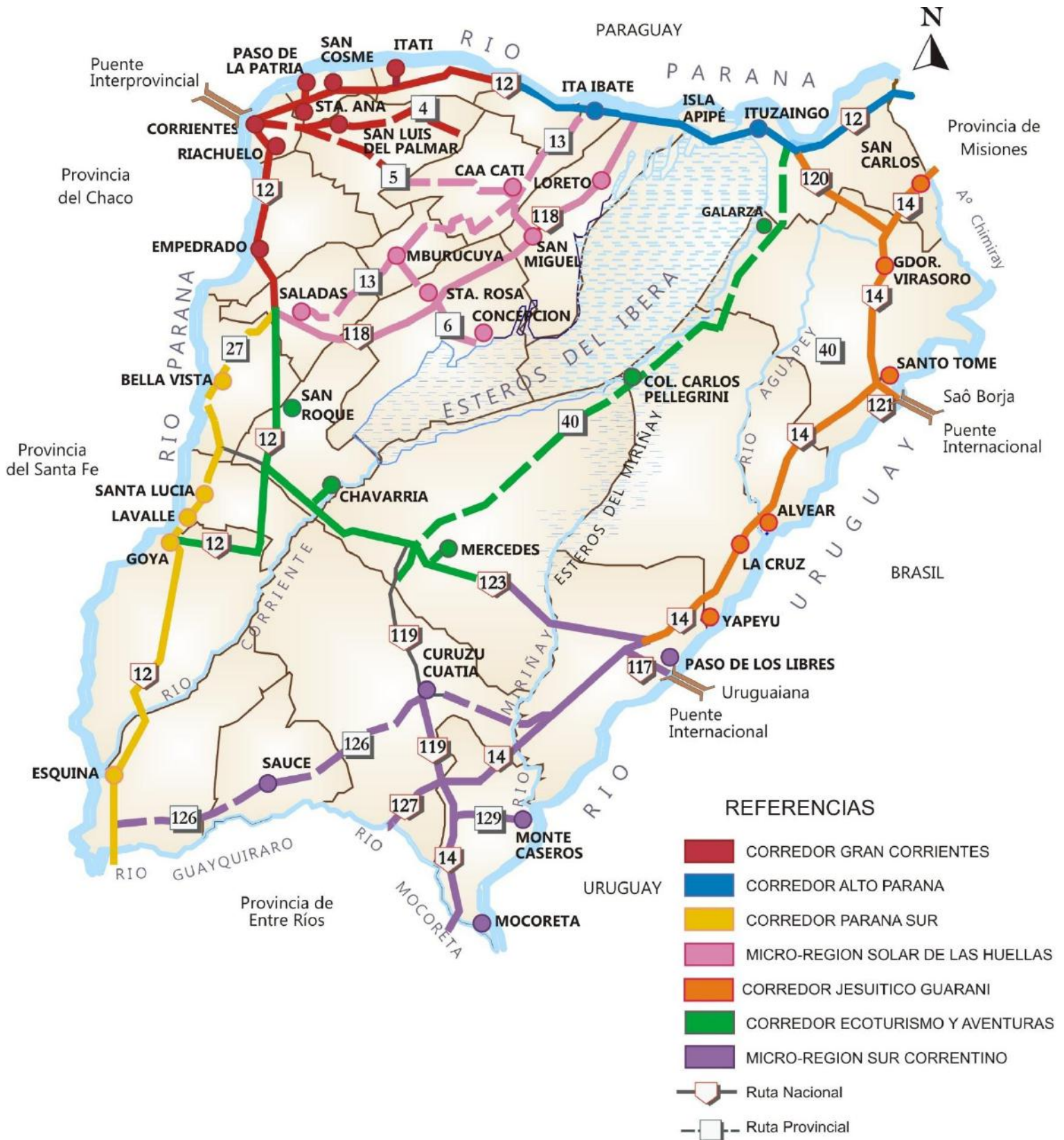
- ▷ A 60km de Corrientes.
- ▷ Importantes centros de turismo religioso nacional.
- ▷ Esta pequeña ciudad fue fundada en 1615 y, el centro histórico de la ciudad es declarado Poblado Histórico Nacional.
- ▷ Se funda a partir de la llegada de unos sacerdotes franciscanos que construyen un templo en honor a la virgen de itati, luego fue creada la **Catedral Basílica Nuestra Señora de Itati**.
- ▷ 16 de julio de cada año, esta ciudad recibe 300.000 fieles.
- ▷ Se llevan a cabo dos procesiones: 1) Acuática, por el río Paraná; 2) Peregrinación por tierra desde San Luis del Palmar.

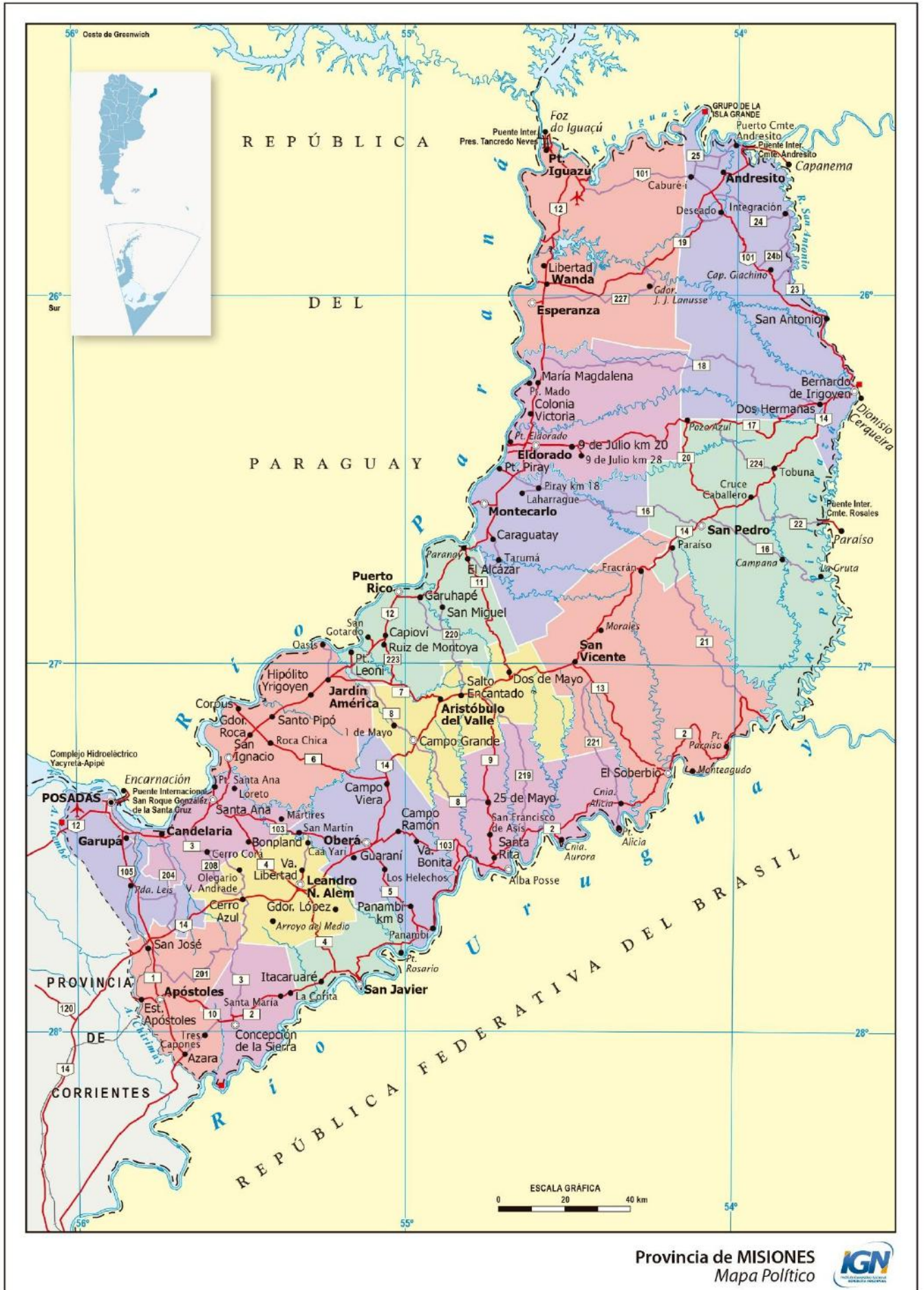


## 6. **Ituzaingó**

- ▷ Principal centro turístico, con buena oferta de alojamiento y gastronomía además de prestadores para la pesca deportiva.
- ▷ Principal centro de sol y playa con gran cantidad de turistas.
- ▷ Visitas guiadas a la central hidroeléctrica Yacireta compartida con Paraguay, es binacional.
- ▷ Por otro lado, su oferta se ha diversificado porque en Ituzaingó se encuentra el portal acceso norte a los esteros de la iberá.







# SUBSECRETARIA DE TURISMO

MINISTERIO DE ECOLOGÍA, RECURSOS NATURALES RENOVABLES Y TURISMO

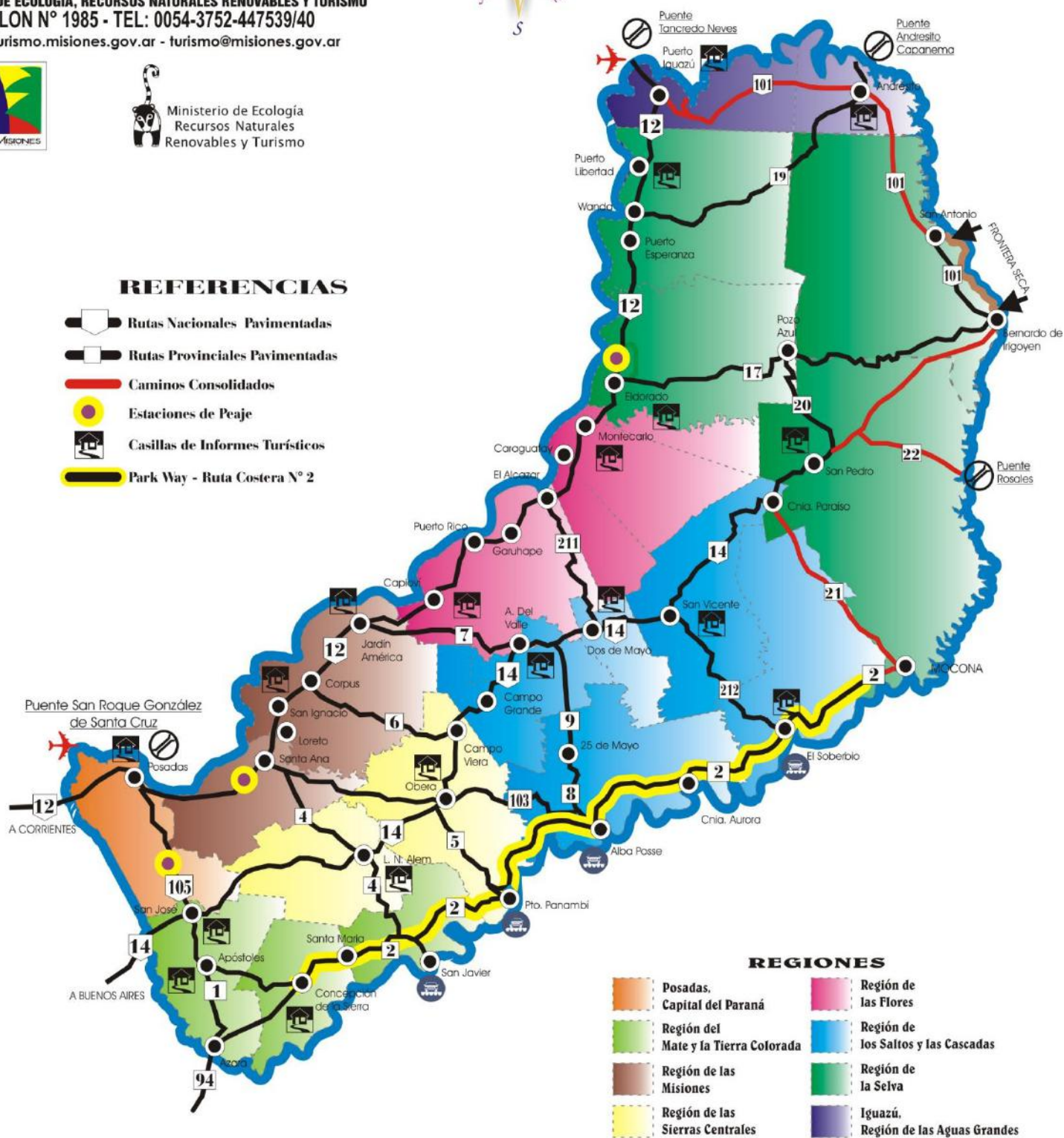
COLON N° 1985 - TEL: 0054-3752-447539/40

www.turismo.misiones.gov.ar - turismo@misiones.gov.ar



## REFERENCIAS

- Rutas Nacionales Pavimentadas
- Rutas Provinciales Pavimentadas
- Caminos Consolidados
- Estaciones de Peaje
- Casillas de Informes Turísticos
- Park Way - Ruta Costera N° 2




# CORREDOR DEL PARANÁ SUPERIOR POTENCIAL (PROVINCIA DE MISIONES)



## 1. **Posadas** (Puerta Actual)

- ➔ Fundada en el año 1881.
- ➔ Ubicada en el margen izquierdo del río Paraná.
- ➔ Aeropuerto internacional San Martín, articulada por eje vial de la ruta 12.
- ➔ Se encuentra articulada con la ciudad paraguaya de Encarnación por el Puente Internacional Roque González de Santa Cruz.
- ➔ Atractivos de jerarquía y tiene muy buena oferta de servicios para el visitante, accesibilidad alojamiento, gastronomía y diversidad de atractivos complementarios.
- ➔ La costanera, recientemente recuperada por una inversión llevada a cabo por la empresa Yacireta, espacio recreativo muy frecuentado por los residentes.
- ➔ Muelle utilizado para amarres de barcos y pesca deportiva.
- ➔ **CIRCUITOS TURÍSTICOS:** Histórico Patrimonial, Los museos y las artes, Camino del Mensú, Raíces, Mística y religión y Contacto con la naturaleza y el conocimiento.
- ➔ Jardín botánico con diversidad de especies vegetales propias de la selva paranaense.
- ➔ Parque ecológico El Puma. Gastronomía típica (sopa paraguaya, chipa, terere)
- ➔ El atractivo de mayor jerarquía de posadas son las **RUINAS JESUÍTICAS**, obras caracterizadas por la compañía de Jesús. Se encuentran 30 poblados en el continente, 15 en Argentina y de los cuales 4 se encuentran en Misiones, todos declarados MHN y luego **Patrimonio de la Humanidad** por la UNESCO que se pueden visitar en un radio de influencia de 55 km desde Posadas.
  - 1) **San Ignacio Mini**, una de las ruinas mejor cuidadas. Muy buena cartelería con croquis. Con el museo jesuítico guaraní y un Espectáculo de luz y sonido en las ruinas, donde se proyectan videos.
  - 2) **Santa Ana** a 45 km de Posadas donde también se ven vestigios de las viviendas.
  - 3) **Nuestra señora de Loreto** a 55km, donde se desarrolló la primera imprenta en territorio argentino.
  - 4) Y la última y la más alejada es **Santa María La Mayor** a 100km, generalmente no se incluye en los circuitos turísticos de posadas, en buen estado de conservación por las tareas de recuperación.
- ➔ Cerca de San Ignacio también se encuentra el **Museo de la Casa de Horacio Quiroga** (escritor uruguayo)



MISIONES JESUÍTICAS GUARANÍES - DECLARADA PATRIMONIO DE LA UNESCO EN 1984

**EJEMPLO DE CIVILIZACIÓN Y ORGANIZACIÓN**

Con el fin de aislar miles de aborígenes del comercio, los jesuitas construyeron poblaciones para defenderlos de los colonos españoles y poder liberarlos de la esclavitud y de la miseria.

**REDUCCIÓN DE SAN IGNACIO MINÍ**

Fundación	1610
Construcción	1632-1696
Viviendas	200 (divididas en 25 lotes)
Población	3.500 (medidos de 1700)
Extensión	10 hectáreas
Misioneros	José Cataldino y Simón Masetta

**La economía guaraní**

Fue el cultivo de la yerba mate, que nació para poder pagar el impuesto español. Los guaraníes la tomaban con agua fría y sólo molían la hoja, el palo lo desechaban.



Cabo  
Son los pelos de la yerba.

**Portal del templo**

Típica arquitectura misionera (basilico guaraní) de piedra arenisca y basalto.

Ángel tallado en la piedra

Puerta principal


Arco de 1/2 punto

Columnas decorativas

Espejor de los muros exteriores Superior: 1 metro

Inferior: 2 metros

Puerta secundaria

**Ruinas existentes**

Sólo quedan muros y pilares y en algunos casos, los cimenteros. Fue destruido en 1817 por las invasiones lusitanas.

Área de los sacerdotes

Área para Caciques

Área para los indígenas

Cada casa tenía una puerta y una ventana.

Galerías bajas Rodeaban toda las casas para protegerlas del sol y la lluvia.

Viviendas de los Indios

Trincheras defensivas

4 cruces Señalaban los puntos cardinales

Hospital

Comentario

Velatorio

Plaza de armas Centro cívico. Se practicaban deportes y ejercicios militares.

Área de las viviendas de los Caciques

Posada

Cárcel

Patio de los talleres

Patio del colegio

Cocina

Talleres y depósitos

Habitaciones

Sacristía

IGLESIA (24 x 74 m)

Infografía de Juan Colombato

**2. Montecarlo**

- ➔ Pertenece a la región de las flores, cultivo masivo de orquídeas.
- ➔ Muy importante producción maderera.
- ➔ Tiene un laberinto vegetal, uno de los más grandes de Sudamérica.
- ➔ Acontecimiento Programado: **Fiesta Nacional de la Orquídea**, se reúnen productores de orquídeas y hay exposición y comercialización.

**3. Puerto Iguazú (Puerta Actual)**

- ➔ Fundada en 1901.
- ➔ Adquiere dinamismo a partir de la creación del PN de Iguazú en 1934.
- ➔ Segundo parque de argentina.
- ➔ La ciudad está emplazada a 17 km del PN Iguazú.
- ➔ Es una puerta actual porque tiene el Aeropuerto Internacional Puerto Iguazú, que tiene el mayor movimiento en el NEA.
- ➔ Buena oferta de alojamiento, hotelería y actividades complementarias, diversidad de atractivos turísticos.
- ➔ Triple Frontera. Ciudad del Este en Paraguay y Foz do Iguazú en Brasil. Importantes, ya que generan una dinámica económica importante.
- ➔ Hito de la triple frontera, entre el río Paraná y el río Iguazú (el Iguazú celeste y el Paraná al arrastrar sedimentos es marrón). Ciudades muy articuladas.
- ➔ **ATRATIVOS**: Aldeas de guaraníes: **Güira oga** que es un hogar de aves. La **Aripuca** que representa en una trampa que usaban los guaraníes para cazar animales. Actividades recreativas como 2

casinos, lugar de danza llamado Cuba Libre, piedras preciosas, ice bar. Atractivos culturales como la casa de botellas, Orquidiarios, etc. Excursiones en catamarán navegando el río Paraná.

- ➔ Puerto Iguazú-Foz de Iguazú a través del puente Internacional TANCREDO NEVES
- ➔ Foz de Iguazú-Ciudad del Este a través del puente Internacional de la AMISTAD



El principal atractivo son las **Cataratas del Iguazú** declaradas Patrimonio de la Humanidad, y una de las 7 maravillas del mundo. Se encuentran protegidas por el Parque Nacional Iguazú.

- ▷ Falla sobre el lecho del río con afloramiento de roca basáltica, que genera la presencia de 275 saltos, con una altura de entre 70 y 80 mts.
- ▷ La mayor parte está concentrada en territorio argentino, con lo cual la mejor vista está desde Brasil.
- ▷ Dentro del parque hay un hotel.
- ▷ Al ingresar a este parque se encuentra con un centro de interpretación y dos salas donde se pueden observar los orígenes del parque, etc.
- ▷ Sendero verde de 600 mts que llega a la estación de tren del parque, tren ecológico que funciona con gas licuado, que recorre 3,7 km con capacidad para 250 personas.

### SENDEROS:

- **Circuito Inferior**, con 1400 mts de largo que articula toda la base de los saltos donde se puede ver muy bien desde arriba la caída de los saltos (Barasetti, Dos Hermanas, Chico), cuando rompe. El circuito inferior permite ir en embarcación hasta la isla San Martín.
- **Circuito Superior**, con 1300 mts con las pasarelas ocupadas justo al filo del salto por lo que se tiene una muy buena vista panorámica.
- El último circuito es **la garganta del diablo** con 1300 mts de extensión que conduce al salto más importante y de belleza escénica.

### ACONTECIMIENTO PROGRAMADO:

**Iguazú en concierto**, donde los músicos son niños de todas partes del mundo. Dura 5 días de conciertos y actividades de danza.

## IGUAZÚ

- Son sin duda las más bellas del planeta por estar ubicadas en un marco de vegetación subtropical, formando parte del Parque Nacional Iguazú.
- Este majestuoso capricho de la naturaleza, convertido en Patrimonio de la Humanidad por la UNESCO, está formado por 275 saltos de hasta 70 metros de altura diseminados en forma de media luna, que ofrecen un espectáculo fascinante.
- Este escenario natural, donde aún se encuentran vestigios de antiguas misiones jesuíticas, se presenta ante el visitante como una de las más maravillosas vivencias, donde intervienen todos los sentidos y emociones
- Las altas temperaturas y la humedad del ambiente, convierten a esta zona en un inmenso invernadero que reúnen las condiciones esenciales para albergar a más de 400 especies de aves, casi 2.000 especies vegetales, entre las que se encuentran una gran diversidad de orquídeas, helechos y el típico palo rosa e infinidad de insectos donde se destacan las enormes y coloridas mariposas, lo convierte a este Parque en uno de los biomas más ricos del planeta.
- Entre la fauna se encuentran varias especies en peligro de extinción, como el yagareté, monos, yacarés, serpientes, tapires y los simpáticos coatíes que se acercan hasta los turistas en busca de alguna fruta.
- Las cascadas pueden observarse recorriéndolas a pie, ya que hay circuitos de fácil acceso con pasarelas construidas con esa finalidad. Atravesando puentes, escalinatas y senderos colmados de vegetación, se disfrutan las magníficas vistas desde abajo y desde arriba para llegar al punto de máximo asombro: **La Garganta del Diablo**.
- Además de la Garganta del Diablo, los saltos más conocidos son el Bosetti, Dos Hermanas, San Martín, Adán y Eva, Tres Mosqueteros y Rivadavia.
- Durante las noches de plenilunio se realizan paseos especiales para vislumbrar el Arco Iris formado por la luz de la Luna.

### Centro de Interpretación

- También conocido como Centro de Visitantes, lleva el nombre "Yvyrá Retá" que en la lengua nativa guaraní significa "El país de los árboles".
- Ubicado en la nueva área de recepción al visitante aproximadamente a 50 metros del portal de acceso. El Centro de Visitantes es el edificio más importante. Ocupa aproximadamente, una superficie cubierta de 870 metros cuadrados, distribuidos entre la sala de recepción, otras dos salas en ambos flancos y hacia el fondo los sanitarios y un auditorio.
- Es un lugar acondicionado para que el público conozca y reflexione sobre diferentes temas. Dentro de la visita cumple un papel específico y complementario para presentar aspectos generales del área, conceptos de su naturaleza como clima y geología, recursos valiosos que son imperceptibles a simple vista como especies en peligro, problemas de conservación y la historia del lugar, entre otros.
- Está abierto todos los días del año, ajustándose al horario de visita al Área Cataratas según la época del año; cuenta con personal de la Administración de Parques Nacionales y pasantes encargados de recibir al visitante y tiene un recorrido estipulado y autoguiado.

**Sendero Verde:** Longitud: 655 metros. Accesibilidad: Alta. Dificultad: No, sin escaleras. Sanitarios y Bar: en Estación Central, casi al comienzo del sendero, o en la Estación Cataratas donde finaliza. Permite un agradable paseo que atraviesa un bañado de la selva subtropical paranaense, al mismo tiempo que pone al visitante en contacto con una amplia variedad de especies vegetales, cuya información interpretativa está indicada a lo largo de su recorrido. También es posible el avistaje de

aves, y es un área que suele ser visitada por coatíes y monos caí. El Sendero Verde es una conexión alternativa al Tren de la Selva a la ida o al regreso de los Circuitos Superior e Inferior.

**Circuito Superior:** Longitud: 1.300 metros. Accesibilidad: Alta Dificultad: No. Sin escaleras. Sanitarios y bar: a 50 metros del acceso al Circuito, en Estación Cataratas. Se inicia a cincuenta metros de la Estación Cataratas del Tren de la Selva, en un recorrido que permite una vista panorámica de la herradura de saltos, que comienza con el Salto Dos Hermanas y finaliza en el mirador del salto Mbiguá, pasando por los saltos Chico, Ramírez, Bossetti, Adán y Eva y Guardaparque Bernabé Méndez. Se caracteriza por tener un trazado de pasarelas dispuesto por encima del filo de las caídas de agua, lo cual permite una vista vertical y en altura de sus rompientes, que es verdaderamente electrizante. Posee lugares de descanso que convierten al paseo en una fuente de energía y relax al contacto con el agua.

**Tren de la Selva.** Longitud del tendido: 3.700 metros. Accesibilidad: Alta. Dificultad: acceso sin escaleras a cada estación, acceso a cada vagón al mismo nivel del piso, espacio para sillas de ruedas en cada formación. Tiempo estimado de recorrido: 10 minutos entre Estación Central y Estación Cataratas, y 15 minutos entre Estación Cataratas y Estación Garganta del Diablo. Sanitarios y bar: en cada una de las estaciones. El Tren Ecológico de la Selva se diseñó y construyó para el desplazamiento de los turistas en el Área Cataratas del Parque Nacional Iguazú. Es impulsado a Gas Licuado de Petróleo (GLP), que no contamina el medio ambiente ni deja residuos sólidos porque tiene una combustión limpia. Se desplaza a no más de 18 kilómetros por hora, con un impacto sonoro muy bajo. Es abierto, para que sus 250 pasajeros tomen contacto directo con el medio ambiente y vivan la experiencia de un paseo que los introduce en la jungla y les hace percibir sus sonidos, sus aromas y su humedad. Tiene su punto de partida en la Estación Central, muy próxima a toda el área de servicios y tiendas, y en la cual se halla el acceso al Sendero Macuco. Desde allí parten formaciones cada 15 o veinte minutos, dependiendo de la demanda.

**Circuito Inferior:** Longitud: 1.400 metros. Sanitarios y bar: en Plaza Dos Hermanas, justo en la entrada al Circuito. Las pasarelas se adentran en la frondosidad de la selva para llevarnos al contacto directo con la rompiente de los Saltos Dos Hermanas, Chico y Ramírez, para terminar este primer tramo del Circuito con una pasarela que nos pone al pie del enorme murallón de agua que es la caída del Salto Bossetti.

Al salir de este salto, se encuentra a 20 metros el acceso al embarcadero desde el cual se cruza en bote a la Isla San Martín. Continuando por la senda, vamos bordeando el brazo del Río Iguazú que nos separa de la isla, mientras podemos contemplar sus playas y acantilados. Finalizamos este segundo tramo del Circuito Inferior, arribando al balcón mirador que se alza en el encuentro de este brazo del río con el cañón del Iguazú, al fondo del cual se divisa, imponente, la Garganta del Diablo con su típica bruma. Hasta aquí, todos los lugares transitados tienen un 100% de accesibilidad. El tercer y último tramo del Circuito, que nos permite retornar a Plaza Dos Hermanas, posee escaleras, y nos lleva costeano el Iguazu inferior para deleitarnos con las caídas escarpadas de los Saltos Alvar Núñez, Elenita y Lanusse.

**Sendero Macuco y Salto Arrechea:** Longitud: 7.000 metros ida y vuelta. Accesibilidad: camino agreste, sin posibilidad de desplazamiento rodado. Dificultad: baja en los primeros 3200 metros, alta en los 200 metros que le siguen, media en los 100 metros finales. Destino final: salto y pozón del Arroyo Arrechea. Tiempo estimado de visita: 3 horas. Sanitarios y bar: sólo al comienzo, en la Estación Central del Tren Ecológico de la Selva. La espesura del ambiente que lo rodea dificulta el avistaje de fauna, razón por la cual deben agudizarse los sentidos, transitar con cuidado y observar las huellas de los animales y la amplia y colorida variedad de insectos. Con un poco de suerte, en esta caminata

puede darse la presencia de los monos caí, pues este es su territorio natural. Ellos son arborícolas, inquietos y muy curiosos. Se desplazan en manadas de no menos de 20 individuos. Comen frutos, y la selva tiene todo lo que ellos necesitan, de manera tal que es bueno no acercarse a ellos, ni alimentarlos, y observar el comportamiento de la naturaleza sin interferir. A lo largo del trazado de este sendero existen seis estaciones interpretativas que ayudan a comprender parte de toda la rica biodiversidad del área. El Sendero Macuco finaliza al borde del cañón del Iguazú. Hace milenios, las Cataratas se encontraban en este punto, y fueron retrocediendo hasta su actual ubicación. Hoy, su lugar es ocupado por muchos cursos de agua que desembocan en el Río Iguazú, como lo hace el Arroyo Arrechea, que antes de finalizar su trayectoria nos sorprende con una cascada paradisíaca de 20 metros de altura.

**Garganta del Diablo:** Longitud: 1.100 metros. Accesibilidad: Alta. Dificultad: No. Sin escaleras. Sanitarios y bar: a 20 metros del acceso a la pasarela que conduce al Mirador final. El recorrido habilitado para llegar hasta el balcón mirador de la majestuosa Garganta del Diablo permite al visitante acercarse a escasos metros del salto más importante y caudaloso de los 275 que integran el sistema de las Cataratas del Iguazú, cuya imagen ha recorrido todo el mundo, similar a un gigantesco embudo que se traga el planeta. El itinerario comienza unos 1.100 metros antes de la monumental caída, cuando se desciende del Tren Ecológico de la Selva en la Estación Garganta del Diablo, diseñada con el propósito de generar el mínimo impacto ambiental posible. Allí comienza el disfrute del entorno que ofrecen el río y sus pequeñas islas de selva, refugio de innumerables y pintorescas urracas de azules intensos. La pasarela que conduce al balcón mirador que está frente al salto tiene poco más de un kilómetro de longitud, esta apta para traslado seguro y tranquilo, bien sea caminando o con silla de ruedas, debido a la ausencia de obstáculos y a su carácter absolutamente plano. El final del recorrido, en el balcón, nos devuelve un momento mágico y único, contemplando una enorme muralla de agua de más de 80 metros de altura, ubicada en la frontera de la República Argentina con la hermana República del Brasil. El sistema de pasarelas rebatibles del Parque fue diseñado especialmente para que, frente a un aumento extraordinario en el caudal de agua del Río Iguazú, las pasarelas no se dañen.

Cuando el río está bajo, las barandas de las pasarelas están levantadas y permiten la circulación de gente hasta el Balcón de la Garganta del Diablo.

Cuando el río sube, se rebaten para permitir que el flujo de agua pase libremente, reduciendo la resistencia, posibilitando de ese modo que algún tronco en flotación pase por encima.

Y si el nivel del río es muy alto, la velocidad del flujo aumenta, y es entonces cuando las pasarelas, se desprenden solas, para no comprometer la estructura de hormigón. Una vez que la crecida baja nuevamente, se rearmen los tramos montando la estructura.

Cuando eventualmente ocurre este proceso, el público no accede a este circuito por seguridad, pero el Parque no cierra en ningún momento, y quienes lo estén visitando pueden acercarse a disfrutar del esplendor que adquieren el resto de los saltos cuando el río crece, ya que ofrecen una majestuosidad inusual que solo puede apreciarse en estos casos.

Este sistema de pasarelas y de seguridad, propuesto y aprobado por la Administración de Parques Nacionales fue posible gracias a las tareas de reemplazo de las antiguas pasarelas del parque por las actuales, caracterizadas por un desarrollo arquitectónico ecológico y diseñadas especialmente para que, ante este tipo de sucesos naturales, se resguarden los pilotes estructurales, evitando así que el circuito se cierre por años, como ocurría con la infraestructura anterior.



[www.Paquetes-Cataratas.com.ar](http://www.Paquetes-Cataratas.com.ar)

**MAPA TURÍSTICO - Parque Nacional do Iguazu - Brasil**

**Atenção**  
Reserva de Floresta Nacional

<p><b>Estação Centro de Visitantes</b></p> <ul style="list-style-type: none"> <li>1 Estacionamento - Ônibus e ônibus</li> <li>2 Biblioteca - Venda de ingresso e compra de item de coleta seletiva</li> <li>3 Banco de Informação Turística</li> <li>4 Loja de Lembranças - Produtos típicos de Iguazú</li> <li>5 Hidrel - Passagem de Helicóptero</li> </ul> <p><b>Parada Administração do PNI</b></p> <ul style="list-style-type: none"> <li>6 Escola Parque - Educação Ambiental</li> <li>7 Polícia Ambiental Força Verde</li> <li>8 Sede Administrativa do Parque - IGM&amp;IO</li> </ul> <p><b>Parada Trilha do Poco Preto</b></p> <ul style="list-style-type: none"> <li>9 Trilha do Poco Preto - Caminhada 4-6 km de 90 min por dia em percurso a pé, de bicicleta ou com cavalo guiado a 1 hora e 15 min de tempo</li> </ul>	<p><b>Parada Macuco Safari</b></p> <ul style="list-style-type: none"> <li>10 Macuco Safari - Focinho de bicho</li> <li>11 Trilha das Barrancas - Pôrto Itaipava</li> </ul> <p><b>Parada Trilha das Cataratas</b></p> <ul style="list-style-type: none"> <li>12 Campo de Descanso - Área recreativa, espigão e playground</li> <li>13 Trilha das Cataratas</li> <li>14 Hotel das Cataratas</li> <li>15 Espaço Niupi - Loja de lembranças, barbeque e playground</li> </ul> <p><b>Estação Espaço Porto Canoas</b></p> <ul style="list-style-type: none"> <li>16 Análise de água - Atendimento especializado de primeira ordem</li> <li>17 Loja de Lembranças - Produtos típicos de Iguazú</li> <li>18 Central de Serviços - Tíquete, taxa digital e cartão de crédito</li> <li>19 Praça de Alimentação - Lanchonete e cafeteria</li> <li>20 Restaurante Porto Canoas</li> </ul>
--	---

**Trilha das Cataratas**  
Caminhada exclusiva ao longo de 1,2 km de estradas, a trilha oferece uma vista panorâmica do cenário das quedas de Iguazú que formam as Cataratas do Parque. No percurso, existem mirantes de observação que permitem uma visão íntima próxima de alguns saltos. Durante o passeio, é possível observar o enorme espetáculo da Natureza do Paraíso do Iguazú. Ao final do percurso, haverá um check-in do dia, mais documentos de identificação e um mapa de orientação de 50 metros de altura.

**As Cataratas do Iguazú**  
As Cataratas são formadas pelas águas do rio Iguazú, que significa água grande em tupi-guarani. ("Iguazú" vem do guaraní "Iguazú", porque, no sentido literal, tem 1120 metros de largura, mas o rio Iguazú, formado por águas do Brasil e da Argentina, o rio Iguazú nasce no ponto onde os rios Paraná e Uruguai se encontram e deságuam no Rio Iguazú. O Rio Iguazú tem 2600 km de extensão, 30 metros a cima do nível do mar. As quedas das Cataratas ficam a cerca de 150 metros de altura, possuindo em média 275 quedas d'água. A cada minuto, cerca de 2500 toneladas de água caem das Cataratas. O fluxo de água é de 7433 m³/s, porém, somente no mês de março caiem 100 milhões de litros de água em torno de 25 mil m³, em abril, 1 milhão de metros cúbicos, 1,220 m³/s.

**Recomendamos**  
Neste parque há muitas opções de lazer e recreação:  
- Use sempre o protetor solar;  
- Não coma nem beba álcool;  
- Não use roupas brancas, pois elas ficam facilmente manchadas;  
- Não use perfumes e produtos de higiene pessoal;  
- Não use óculos escuros, pois eles podem ser danificados;  
- Não use produtos inflamáveis, como álcool, gasolina, etc.  
- Não use produtos químicos, como inseticidas, etc.  
- Não use produtos inflamáveis, como álcool, gasolina, etc.  
- Não use produtos químicos, como inseticidas, etc.

**Organize sua visita, conheça as opções de passeios**  
No Centro de Informação de Visitantes, você obterá um folheto de informações turísticas, itinerários de passeios, podendo consultar seus ingressos eletronicamente.

**Visite o Parque Nacional do Iguazú, na Argentina**  
Para apreciar as Cataratas de Iguazú em toda sua magnificência, visite o Parque Nacional do Iguazú, na Argentina. O parque é formado por uma reserva de 14 mil hectares, com 14 mil hectares de floresta, e é considerado um dos melhores locais para observar as Cataratas de Iguazú. O parque é formado por uma reserva de 14 mil hectares, com 14 mil hectares de floresta, e é considerado um dos melhores locais para observar as Cataratas de Iguazú.

**Atenção**  
O Parque Nacional do Iguazú, na Argentina, é formado por uma reserva de 14 mil hectares, com 14 mil hectares de floresta, e é considerado um dos melhores locais para observar as Cataratas de Iguazú.

