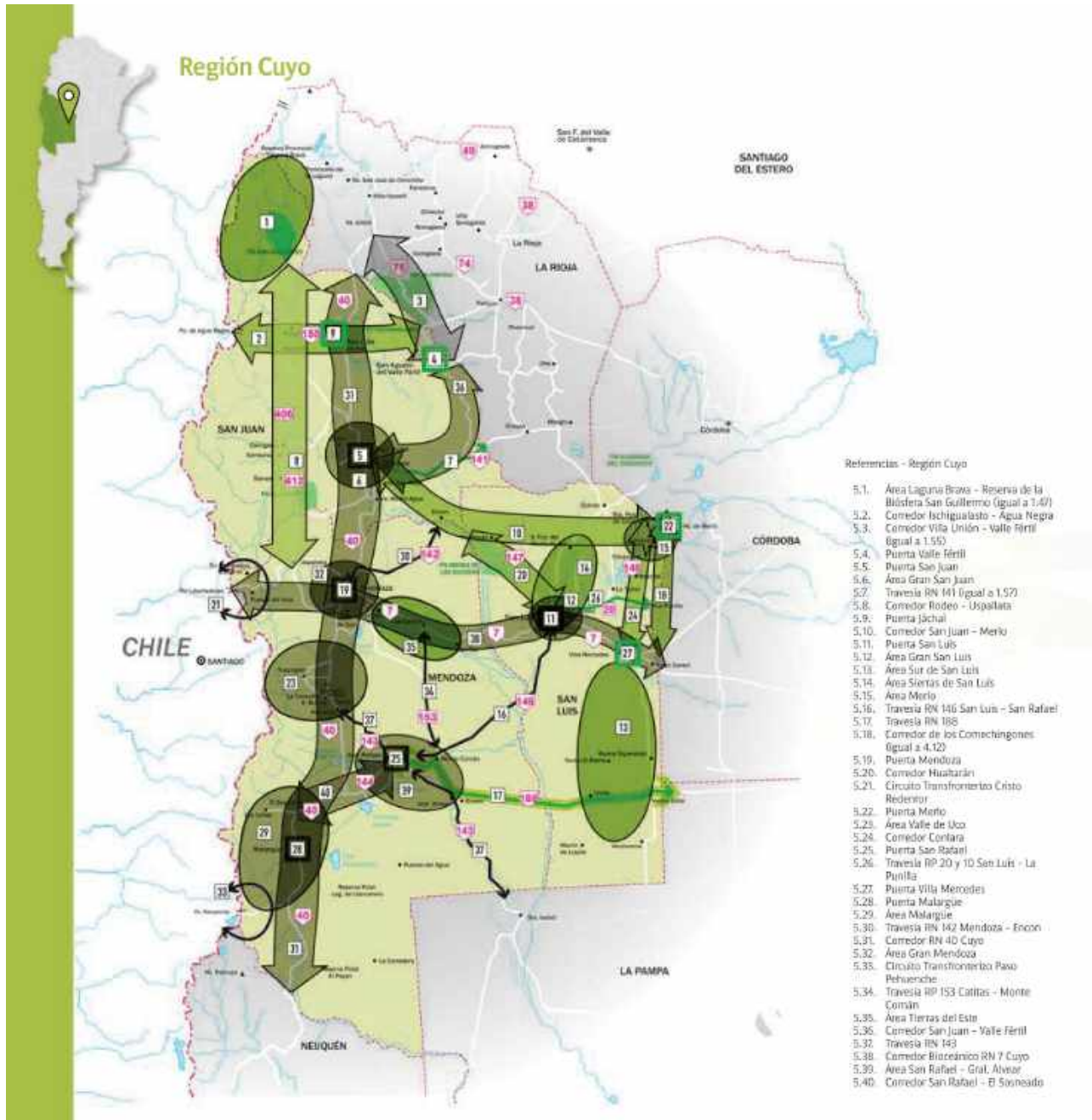


REGIÓN CUYO



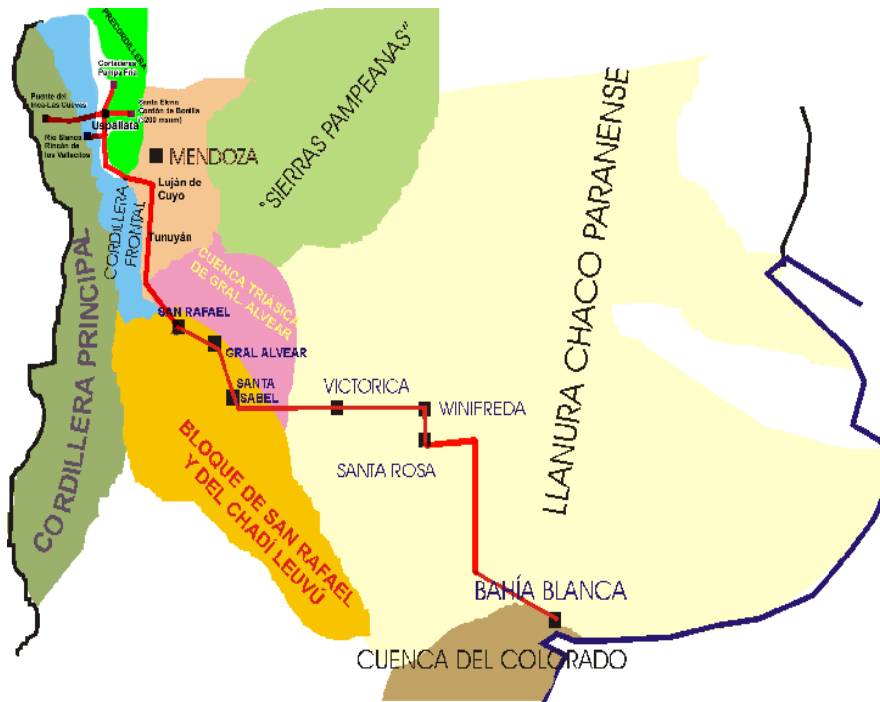
Características Generales:

- Región Vitivinícola. MENDOZA: 70% de la producción vitivinícola. Enoturismo.
- Aridez dominante por la presencia de los andes centrales. Viento zonda.
- El cerro Aconcagua que integra un parque provincial, muchas expediciones en verano para hacer cumbre. Distintos centros de sky. Alpinismo.
- Seis rutas turísticas sanmartinianas donde se realizan los recorridos que realiza San Martín para liberar a Chile.
- Ciudades Oasis.
- Fiesta de la Vendimia. Acontecimiento programado relacionado a la producción de vinos.
- Ruta del vino, del olivo y de los dinosaurios.

- 1) **Región histórica y Tradicional:** Pertenecientes al grupo de ciudades antiguas de nuestro país, todas del siglo XVI, este territorio es conquistado por los españoles desde Chile no desde norte, ciudades con dinámica social económica y política. Tradicionalmente muy vinculada con Chile por la cercanía a Santiago.
- 2) **Región de Frontera:** Corredor Bioceánico. Pasos fronterizos: Paso Aguas Negras; Paso Cristo Redentor (paso internacional más importante de Argentina por su dinamismo); Paso Pehuenche.



- 3) **Andes Centrales:** Predominan los andes centrales o áridos, que impactan sobre el clima, tramo con mayor altura y mayor amplitud de la cordillera. Generan aridez cuando impiden los vientos altos del pacífico que solo se da en invierno en forma de nieve.
 - **Cordillera principal**, altas cumbres y divisiones de agua que definen el límite con Chile. Se encuentra el Aconcagua y el Mercedario. Esta cordillera frontal es del cuaternario y se estrecha hacia el sur de Mendoza.
 - **Cordillera Frontal** del sur de San Juan hasta el río Diamante (en San Rafael). Se manifiesta por varios encadenamientos y se van reduciendo.
 - **La precordillera** se separa de la frontal por el valle Uspallate, desde el sur de San Juan hasta el río Mendoza.
 - **Piedemonte.**
 - **Sierras Pampeanas**, forma de bloque separado por amplios espacios llanos.

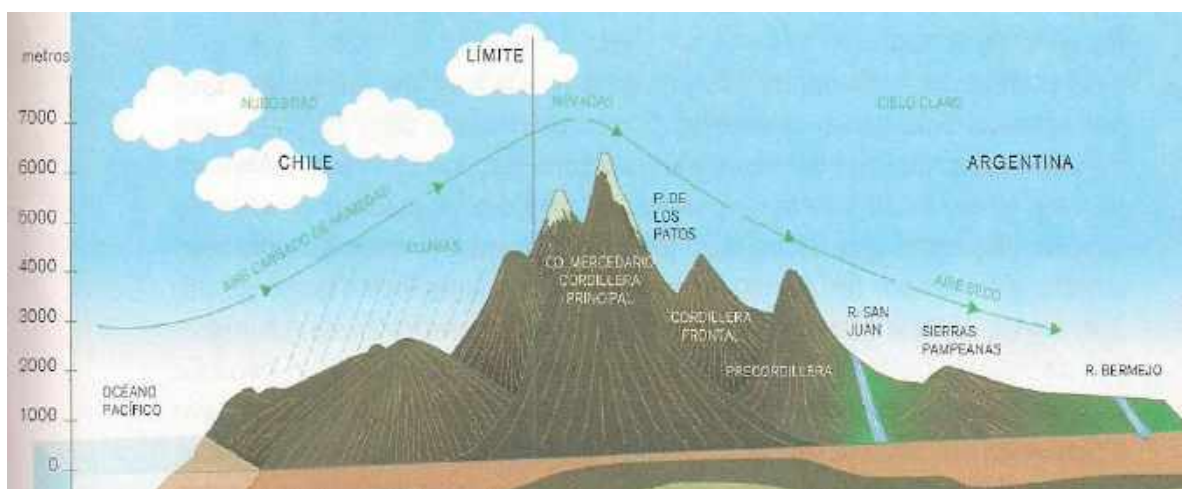


Precipitaciones escasas, la sistematización de los ríos es fundamental para el asentamiento humano y para la producción. Es una zona muy árida de ríos con caudal medio y forman parte de una gran cuenca endorreica del desagadero.

Al norte de san juan se encuentra el rio Jachal, al sur el rio San Juan, en Mendoza norte los ríos Mendoza y Tunuyán y al sur el Diamante y el Atuel y en San Luis se destaca el rio Quinto. Se genera riego, control del caudal y generación de energía hidroeléctrica. El departamento de irrigación provincial se encarga de las obras.

El **oasis del Tulum** se encuentra emplazado en san juan, concentrando la mayor cantidad de habitantes de la provincia y el 20% de la producción vitivinícola por el rio san juan.

En Mendoza se encuentra **el oasis norte** a partir de los ríos Tunuyán y Mendoza. Mendoza es el centro urbano de la provincia y la ciudad más importante de toda la región cuyana. El **oasis sur** por el rio diamante y atuel donde se emplaza San Rafael.



Fraudes

- 1981: desgravación del 50% de impuestos si se fracciona donde se produce.
- 1985: Ley 23149 se prohíbe el fraccionamiento fuera de origen.

CRISIS

- 1930 grave crisis: por sobreproducción
- erradicación de 17.000 has
- 1937: creación de la Junta Reguladora de Vinos
- 1959: nuevas crisis por exceso de demanda
- Sucesivas crisis que acentúan los rasgos negativos del modelo
- gran producción de baja calidad
- fuerte intervención estatal
- figura estado empresario: 1954: Bodegas Giol
- creación del Instituto Nacional de Vitivinicultura 1959

TRANSFORMACIONES MEDIADOS DE 1980 -1990

PROFUNDOS CAMBIOS:

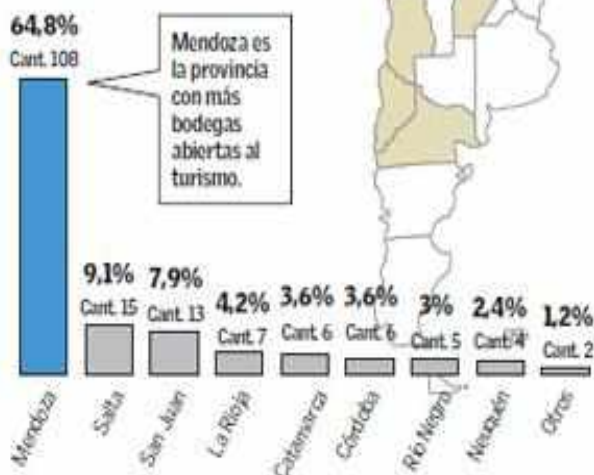
- transferencia de empresas líderes locales a grupos extra regionales
- mayor cantidad de has corresponden a cepas de mayor calidad
- producción de vinos finos y espumantes
- apertura a un mercado externo
- incorporación de nuevas tecnologías
- aparición de nuevas áreas de producción nacional
- bodegas boutique
- ecoturismo.

6) Ecoturismo

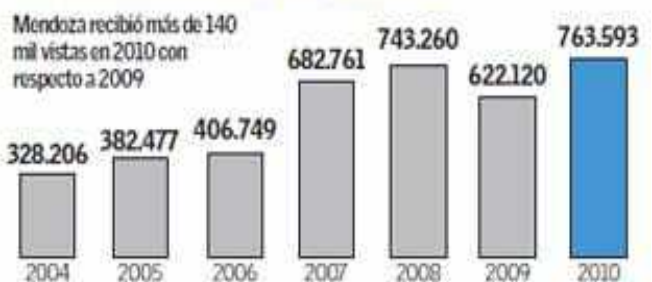
INFORME 2010 CAMINOS DEL VINO

Algunos datos que se desprenden del documento presentado por Bodegas de Argentina

Bodegas abiertas al turismo



Cifras ascendentes en la provincia



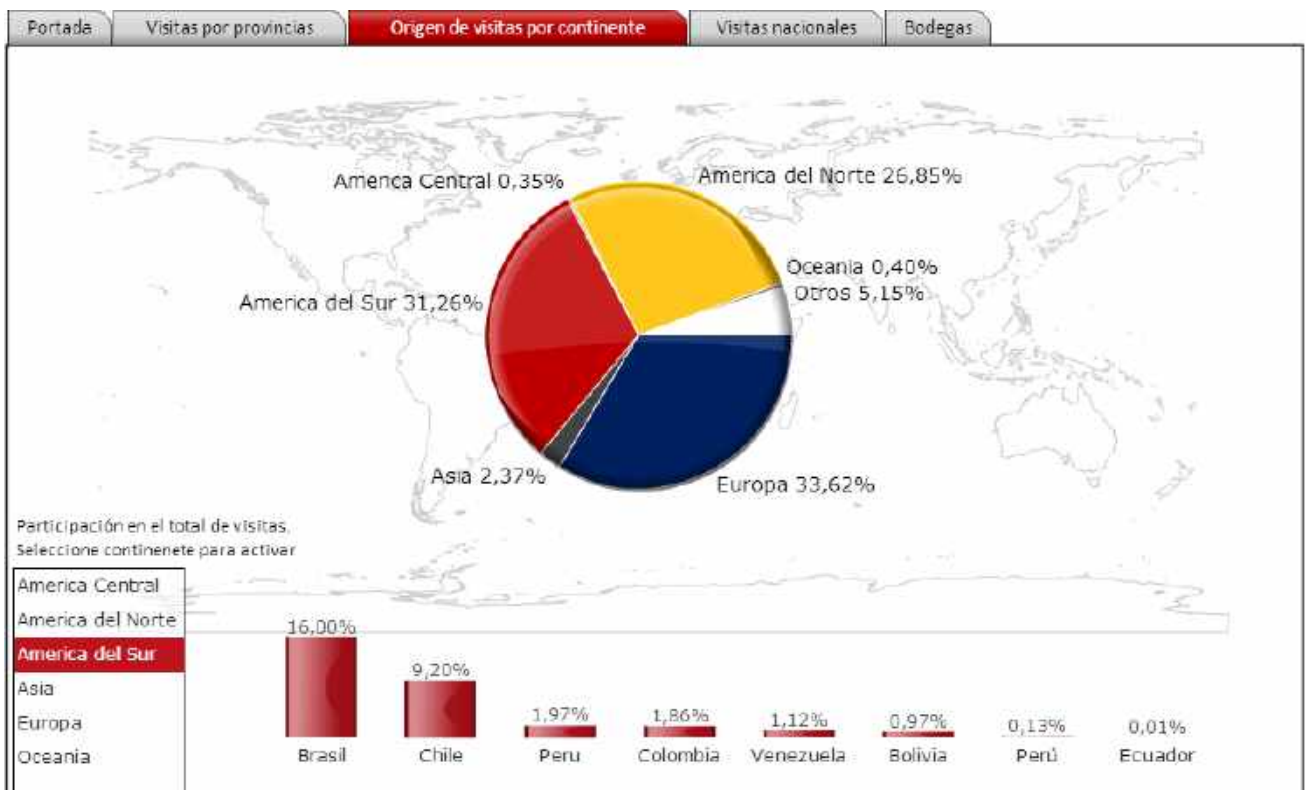
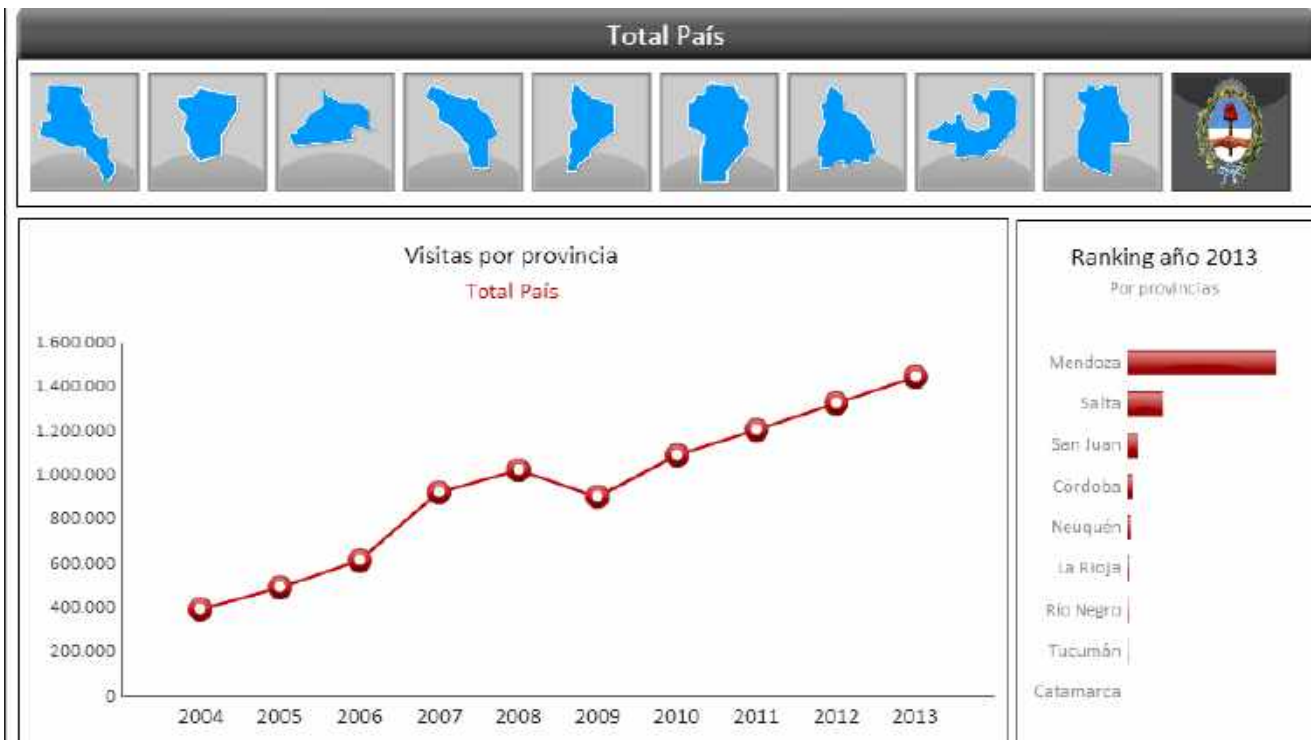
Origen de los turistas

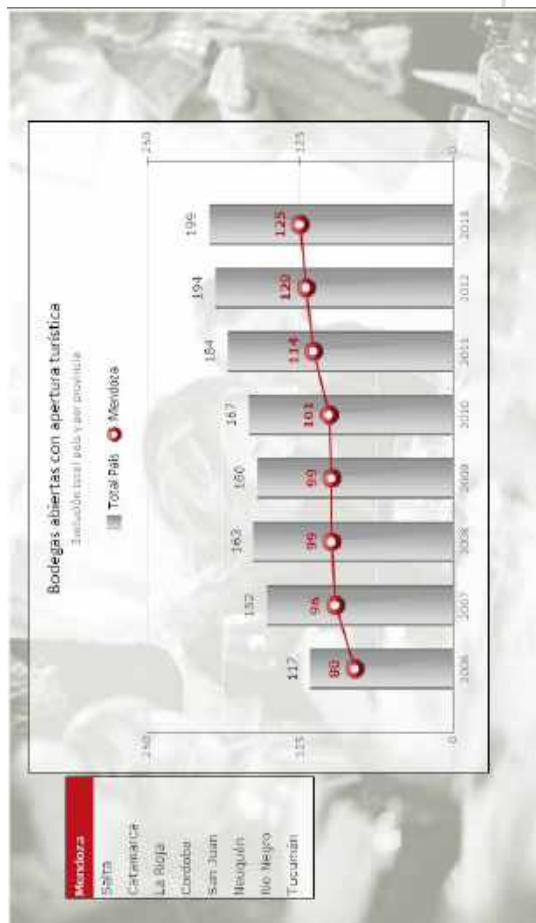
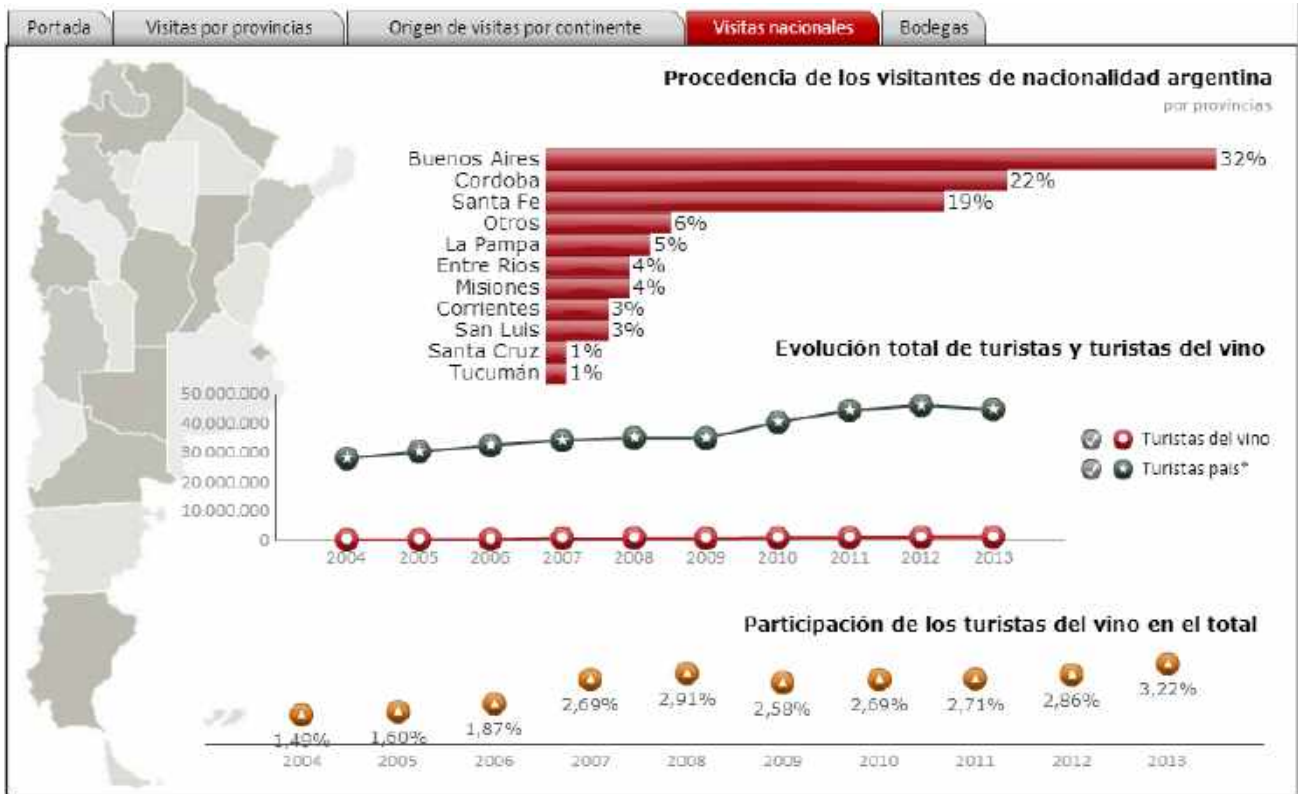
Los bonaerenses son los turistas nacionales que más recorren las bodegas de todo el país representando el 51,9% en 2010


| País | Porcentaje |
|-----------|------------|
| EE.UU. | 19,10% |
| Brasil | 17% |
| Chile | 15,10% |
| Inglatera | 9,4% |
| Francia | 7,7% |

Visitas enoturísticas

2.096.838 turistas pasaron por Mendoza.
763.593 visitantes recomieron bodegas.
36,4% es el porcentaje de visitas sobre el total de turistas.







EXPERIENCIA DE VINOS / FULL DAY WINE EXPERIENCE

Experiencia de Vinos

Disfrute del placer de visitar una de las mejores zonas vitivinícolas de Argentina. Acompañenos a descubrir su terroir, guiados por expertos, degustando vinos y recorriendo viñedos, para comprender y apreciar la cultura del hombre de esta región.

Tour de bodegas de día completo (Opción ½ día)

Visita a 3 bodegas, con degustación de sus vinos. Un almuerzo en bodega, acompañados por especialista. Guía profesional bilingüe. Mínimo 2 pasajeros.

Opciones de Visitas a Bodegas

Alta Vista, Chandon, Catena Zapata, Dollum, Fabre Montmayou, Lagarde, Tapiz, El Lagar de Carmelo Patti, La Rural, Finca Flichman, Carinae, Tapaus, Nieto Senetiner, Norton y Reyter

Opciones de almuerzo en Bodegas

Ruca Malen, o Hacienda del Plata, o Familia Zuccardi.

Full Day Wine Experience

Enjoy the pleasure of visiting one of the best oenological areas in Argentina. Accompany us to discover its terroir guided by experts. The tourist may have the opportunity to taste different wines and visiting vineyards, to understand and appreciate the culture of men of this region.

Full day wineries tour (Optional, Half Day tour)

Visit to 3 wineries, tasting their wines. Lunch at winery with drinks included, accompanied by an expert. Specialized bilingual guide. All transfers to the wineries. Minimum 2 people.

Options to visit wineries

Alta Vista, Chandon, Catena Zapata, Dollum, Fabre Montmayou, Lagarde, Tapiz, El Lagar de Carmelo Patti, La Rural, Finca Flichman, Carinae, Tapaus, Nieto Senetiner, Norton and Reyter.

Options to lunch at Winery

Ruca Malen, or Hacienda Del Plata, or Familia Zuccardi.

9na. Edición Rally de las Bodegas



11ª Festival Internacional Música Clásica por los Caminos del Vino



CIUDAD: MODERNA | PENSADA | BELLA | SOLIDARIA | AUTÓNOMA | QUE AVANZA



Mendoza es sede del Mundial de Sommelier

15/04/2016 Hasta el 20 de abril se desarrollará en Mendoza la 15ª edición del Concurso Mejor Sommelier del Mundo Argentina 2016. Anoche se celebró el Día del Malbec en la Nave junto a todos los profesionales del vino que están de visita en nuestra Ciudad.

Organizado conjuntamente por la Asociación Argentina de Sommeliers (AAS) y la Asociación de la Sommelierie Internacional (ASI), el Concours A.S.I. du Meilleur Sommelier du Monde Argentina 2016 (según su denominación oficial) elegirá al

mejor sommelier del mundo. El evento se realizará hasta el 20 de abril y contará con un amplio cronograma de actividades relacionadas con la sommelierie y la vitivinicultura en general.

Participarán 61 concursantes de 58 países y se evaluarán sus conocimientos teóricos. Se le ofrecerán bebidas de distintos estilos y orígenes y el sommelier deberá ser capaz de identificarlas a ciegas indicando tipo de bebida, materia prima, método de elaboración, región o país y en el caso de los vinos, incluso el año de elaboración.

La práctica también incluye simulacros con pruebas de servicio de espumosos, decantación, servicio de cócteles, café o lo que el jurado proponga. Junto a esto hay pruebas sorpresas que cambian año a año testeando la capacidad del sommelier de sobrepasar las mismas.





PARQUE PROVINCIAL ISCHIGUALASTO (valle de la luna)

- Acceso por RP 510.
- La ciudad más próxima a este parque es Valle Fértil. 68Mil hectáreas.
- Ischigualasto significa: "lugar sin vida".
- Es parque PROVINCIAL.
- Patrimonio de la Humanidad declarado por la UNESCO, por la sucesión de fósiles de flora y fauna del triásico.
- Recorrido por automóvil particular en caravana, liderado por un guía.
- Desde el punto de vista científico, es una de las cuencas fósiles más antiguas del planeta. Por otro lado, es posible ver diferentes geoformas por la erosión del viento.
- Posee un centro de interpretación y es sede del Museo De Ciencias Naturales.
- El recorrido tiene 5 estaciones:
 - 1ª El Gusano.**
 - 2ª Valle Pintado, con la presencia de la esfinge.**
 - 3ª Cancha De Bochas.**
 - 4ª El Submarino**
 - 5ª El Hongo.**
- Barrancas del colorado, resalta a los costados.
- Hay una excursión al Cerro Morado que se puede acceder haciendo trekking y bicicleta.

| El Gusano | Valle Pintado | La Esfinge | Cancha de Bochas |
|---|---|--|---|
|  |  |  |  |
| El Submarino | El Hongo | Barrancas del Colorado | Cerro Morado |
|  |  |  |  |





CORREDOR RN°40.

CIUDAD DE SAN JUAN.

- La única **puerta actual** de la provincia de san juan.
- Pertenece al grupo de ciudades antiguas de nuestro país. Fundada por Juan Cufre.
- Principal centro urbano de la provincia, se encuentra en el oasis del Tulum. Este oasis se organiza a partir de la sistematización de las aguas del rio san juan.
- Es un centro urbano muy dinámico y el más poblado.
- Tiene atractivos de jerarquía, buena oferta de servicios y tiene un aeropuerto nacional denominado Sarmiento.
- Si bien pertenece al grupo de ciudades antiguas, tiene la fisonomía de una ciudad moderna. Esta ciudad fue afectada por un terremoto en el 1944 y fue reconstruida íntegramente. Por eso su fisonomía tiene carácter moderno.
- En varios lugares de la ciudad hay una "Eterna Llama Votiva": expresiones en el espacio urbano que rinden homenaje a las víctimas de los terremotos.
- **Iglesia Catedral del 1979**, que posee líneas modernas.
- La reconstrucción se basó en una estructura antisísmica.
- Hay un departamento que se encarga de autorizar todas las obras que se realizan en la ciudad.

| Atractivos | |
|--|---|
| <p>MUSEO DE CIENCIAS NATURALES: Reúne fósiles del triásico, hallados en el PP Ischigualasto. Su trabajo está relacionado con el centro de interpretación del Parque. Esta administrado por la Universidad Nacional de San Juan.</p> |  |
| <p>COMPLEJO AUDITORIO JUAN VICTORIA: Se encuentra frente al parque 25 de mayo. Data de la década del 70 y alberga en su interior la escuela superior de música. Tiene 18 salas. Se hizo un tratamiento importante desde el punto de vista acústico que hace que pueda desarrollarse dos eventos contiguos al mismo tiempo y no interfieran entre sí. Es uno de los lugares con mejor acústica del país. Tiene una capacidad para 100mil personas aproximadamente.</p> |  |
| <p>MUSEO SARMIENTO CASA NATAL: Fue el primer monumento histórico nacional en 1910. Y en 1911 se inaugura el museo. Esta casa sufrió 4 terremotos importantes y la mayor parte de su estructura se mantiene en pie. El museo tiene 7 salas, hay una biblioteca pública y un banco de imágenes sobre la vida de Sarmiento. En cada una de las salas hay objetos personales de Sarmiento. Patio de homenaje.</p> |  |
| <p>CELDA HISTÓRICA DE SAN MARTIN: Celda hace referencia a habitación (los frailes la llamaban así). Los sacerdotes se la ofrecen a San Martín cuando él planeaba el cruce de los Andes. Es un monumento histórico nacional y allí funciona un museo. Hay muebles, indumentaria de la época, etc.</p> |  |
| <p>MUSEO Y BIBLIOTECA DE LA MEMORIA URBANA: Inaugurado en 2009. Posee una sala que permite vivenciar un terremoto.</p> |  |

| | |
|---|---|
| <p>MUSEO DEL VINO: La actividad más importante de la región de cuyo es la viticultura. Graffigna. Es privado. Se hacen visitas guiadas que concluye en una sala de degustación.</p> |  |
| <p>CAVAS DE ZONDA: Ubicada a 16 kilómetros de la ciudad de San Juan, se encuentra la bodega de champagne. En la actualidad existen 3 bodegas de este tipo en el mundo, es por ello que San Juan, se enorgullece en poseer una en su provincia. La bodega se encuentra ubicada en el interior de la montaña, más precisamente en un túnel de 200 metros de largo, en el cual se desarrollan temperaturas de 16 y 18°C, siendo ideal para el desarrollo y almacenamiento del producto elaborado en la misma. Como dato positivo, podemos comentar que la bodega está abierta al público, para que la gente la visite y prueben el producto, contando con guías especializados, que no solo muestran las instalaciones, sino que también cuentan al detalle los procesos allí llevados a cabo, la historia de la bodega, algunas cosas más.</p> |    |
| <p>RUTA DEL OLIVO: El recorrido incluye la visita a plantaciones con guías y un recorrido por el área de molienda de la aceituna y por el proceso de elaboración del aceite.</p> |  |
| <p>AUTÓDROMO ZONDA: Ubicado en la Quebrada de Zonda. Tiene reconocimiento a nivel nacional y sudamericano. En sus instalaciones se realiza la primera Fiesta Nacional del Sol. El autódromo ha sido utilizado como campamento de etapa en varias ediciones del Rally Dakar.</p> |  |
| <p>DIQUE DEL ULLUM: Década del 80. Para aprovechar y sistematizar las aguas del río san juan. 3 objetivos: Generar riego, producir energía hidroeléctrica, regular el caudal de las aguas. Como producto de estas obras se genera un gran lago donde se realizan actividades recreativas. Frecuentado por los residentes de la ciudad capital y sus alrededores. Hay balnearios y se pueden realizar actividades deportivas náuticas. Gran oferta de servicios y equipamiento.</p> |  |




| | |
|---|--|
|  | <p>ACONTECIMIENTO PROGRAMADO: FIESTA NACIONAL DEL SOL. El sol es importante por la gran cantidad de horas de luz q necesitan los cultivos. Se realiza en el autódromo Zonda desde el año 1972 en la última semana de febrero. Cada uno de los 19 departamentos de la provincia elije una posible reina para la fiesta. "reina nacional del sol". Hay espectáculos artísticos, muestras agroindustriales y hay dos momentos importantes: el desfile de carrozas, cada departamento debe presentar una carroza distintiva y a su candidata a reina.</p> |
|  | <p>DIFUNTA CORREA: es la figura mítica de Argentina por la cual muchos argentinos sienten vocación. Vallecito, en el mes de abril, se hace una cabalgata y una peregrinación en honor a la difunta correa.</p> |

Mendoza Argentina

espíritu grande

- Puerta actual. Es una de las 5 ciudades más importantes del país.
- Se encuentra emplazada en el oasis norte de la provincia.
- Este oasis se genera a partir del aprovechamiento de las aguas de los ríos Tunuyan y Mendoza.
- La sistematización de las aguas de estos ríos dio origen al oasis más grande de Argentina, y en este oasis se encuentra la ciudad de Mendoza.
- Es una metrópolis de casi 1 millón de habitantes.
- Centro neurálgico de la región de Cuyo, ciudad más importante de la región.
- Pertenece al grupo de ciudades antiguas, fundada por Castillo.
- Es considerada una puerta actual porque contiene atractivos de jerarquía y excelente accesibilidad.
- Emplazada sobre la RN40 (articula la región de N-S) y a pocos km de la RN 7 (articula la región de E-O).
- Ubicación estratégica y un aeropuerto internacional "Plumerillo".
- La provincia presenta una oferta diversificada de productos turísticos: vino, nieve, reuniones, compras, aventura, rural, deportes, spa, termas, vendimia, Aconcagua, cultura, ecoturismo, vino.
- En 1861 un terremoto azotó la ciudad y fue reconstruida.
- Hay una plaza central: Plaza Independencia más 4 plazas circundantes: Plaza Chile, Plaza España, Plaza Italia y Plaza San Martín. Las plazas son lugares amplios y abiertos a donde concurre la población en caso de un movimiento sísmico. Hay importantes avenidas, muy anchas, que permitan una fácil evacuación en caso de un siniestro natural.

Dentro del centro histórico, algunos atractivos son:


| | |
|---|---|
|  | <p>Plaza Independencia. Plaza principal.</p> |
|  | <p>Las Ruinas Jesuíticas de San Francisco, que pertenecían a una iglesia de los jesuitas. Con el terremoto esta iglesia quedó en gran parte destruida. MHN. Se encuentran contiguas a la catedral de la ciudad.</p> |
|  | <p>Pasaje San Martín. Data de 1926, es el primer edificio de altura de Mendoza y revela la riqueza arquitectónica de la época. Destacándose sus coloridos vitrales franceses, que, por haber sido fabricados en hornos de carbón, son hoy irrepetibles. Está pensado en tres sectores diferenciados: departamentos, oficinas y locales comerciales. Abarca 4 plantas y una torre de 7 pisos coronada por una cúpula.</p> |



| | |
|---|---|
|  | <p>Museo Área Fundacional: en las tareas de reconstrucción luego del terremoto, se encuentran cimientos del cabildo de la ciudad. Estos hallazgos, dan origen al museo. MHN. Fue uno de los primeros museos del país que incluyeron visitas para visitantes no videntes y movilidad reducida.</p> |
|  | <p>Peatonal Sarmiento: Ubicada en el corazón de la Ciudad, encontrarás con frecuencia cafés y bares con mesas al aire libre ubicadas en las veredas bajo la sombra de los árboles. La Peatonal es el sitio obligado de encuentro, tanto de los mendocinos como de los turistas.</p> <p>Inaugurado en 1989, alberga en sus tres cuadras edificios destacables como el Pasaje San Martín (Paseo Sarmiento 45), la Iglesia San Nicolás y Santiago Apóstol (Paseo Sarmiento 160), la Bolsa de Comercio (Paseo Sarmiento 165) y la Legislatura Provincial (Paseo Sarmiento 249).</p> |
|  | <p>La alameda. A lo largo de siete cuadras sombreadas por cientos de árboles, los visitantes pueden disfrutar de este histórico paseo diseñado por el General San Martín, que ofrece múltiples propuestas. Cafés, bares, restaurantes temáticos y la biblioteca pública, conjugan gastronomía, música, canto y poesía.</p> <p>Uno de los mayores atractivos de este paseo se puede disfrutar los domingos, desde septiembre hasta abril, el Balcón de Tango. Los visitantes pueden tomar clases y, luego, ponerlas en práctica con música en vivo en una gran milonga.</p> |
|  | <p>Acuario Municipal. Inaugurado el 25 de mayo de 1945- es el único de la provincia de gestión pública municipal, con función social y sin fines de lucro. Incorporó obras de vital importancia, que permiten su puesta en valor y el rescate del tradicional paseo que desde su inauguración cuadruplicó sus visitas.</p> <p>Contiene especies locales y exóticas de agua dulce y salada. Se destacan entre ellas las especies del Río Paraná y una enorme tortuga marina de 90 años aproximadamente que hace 15 años que está en cautiverio.</p> <p>Posee servicios adecuados para facilitar el acceso de discapacitados, cuenta con una plataforma hidráulica y un sistema de rampas que permite la libre circulación en la totalidad del recorrido. Tiene un anfiteatro, 3 espejos de agua, 36 pequeñas pantallas de leds con textos explicativos, un recinto especial que aloja al tortugo Jorge y una terraza donde se encuentra el recinto de los yacarés y reptiles.</p> |
|  | <p>Serpentario. Reúne colecciones de saurios y serpientes vivas como: anaconda, cascabel, boa, yarárá, falsa coral, pitones y otras.</p> |
|  | <p>Zoológico. Inaugurado en 1903, ocupaba un predio de 3 hectáreas. Por ser de superficie muy reducida se decide trasladarlo a la ladera Este del Cerro de la Gloria.</p> <p>Ocupa un predio de 48 hectáreas forestadas y posee un recorrido de casi 6 km. Posee alrededor de 1300 ejemplares de fauna autóctona y exótica ubicadas en 110 recintos que reproducen su hábitat natural, con cuevas, grutas y lagunas. Es uno de los más poblados de Argentina y uno de los más importantes de Latinoamérica. Muy cuestionado por el estado de los animales.</p> |



| | |
|---|--|
|  <p>BUS TURÍSTICO CIUDAD DE MENDOZA Disfrute la ciudad en un solo paseo. 24 HORAS</p> | <p>Bus Turístico: permite a los visitantes recorrer cada uno de los atractivos.</p> |
|  | <p>Parque San Martín: Es el parque más antiguo y el principal de Mendoza. Principal espacio verde. 300 hectáreas. Uno de los más reconocidos a nivel nacional. Portón principal (con el escudo de Mendoza y un ave símbolo de la ciudad); Podemos encontrar: Zoológico, Lago con un rosedal, obras escultóricas (Fuente de los Continentes), Canchas de Tenis, Paddle, Fútbol, teatro griego, cerro de la gloria.</p> |
|  | <p>Cerro de la Gloria. Una obra de 14 toneladas de bronce que rinde homenaje al Ejército de los Andes por su exitosa campaña libertadora.</p> |
|  | <p>Estadio de Malvinas Argentinas. Es un estadio de fútbol ubicado en la ciudad capital de la provincia de Mendoza, en Argentina. Dicho estadio está situado dentro del Parque General San Martín. Su propietario es el gobierno provincial y su capacidad aproximada es de 42.500 espectadores. Se realizan visitas guiadas, hay un museo.</p> |

FIESTA NACIONAL DE LA VENDIMIA

- Se realiza la primera quincena de marzo.
- La Vendimia es la fiesta popular más importante de Mendoza. En esta provincia de la región de Cuyo, los festejos de la vendimia son parte del folclore que logra acercar a los bodegueros, y a todos aquellos que durante el año trabajan la vid y el suelo, al resto de la sociedad.
- Cuatro momentos importantes:



| | |
|---|--|
|  | <p>1) La bendición de los frutos. La Bendición de los Frutos es el acontecimiento que inaugura oficialmente los festejos. En Mendoza, los campesinos agradecen a sus santos por la buena cosecha obtenida. La Bendición de los Frutos es el acontecimiento que inaugura oficialmente los festejos. En Mendoza, los campesinos agradecen a sus santos por la buena cosecha obtenida. La Bendición de los Frutos nació en la tercera edición de la Vendimia. Desde ese momento, la Virgen es llevada en andas por la multitud y venerada a cada paso.</p> |
|  | <p>2) La vía blanca de las reinas. Por cada departamento desfila un carruaje en el que transportan a su reina y sus princesas. A esto se suman la decoración y la inventiva para que todo luzca perfecto y para que el departamento al que representan se vea como el más lindo de todos, el mejor.</p> |

| | |
|---|--|
|  | 3) Carrusel de las Reinas. Los distintos carruajes que representan cada departamento, con sus reinas y sus princesas, desfilan por las calles principales de la ciudad saludando con agradecimiento al público que las viva y festeja a su paso. |
|  | 4) El acto central. A partir del año 1963, la ciudad de Mendoza tiene su propio espacio para esta maravillosa fiesta. Con el nombre de "Teatro Griego Frank Romero Day", es el escenario ideal para la culminación de los festejos de la Vendimia. El más importante, donde hay espectáculos musicales, donde se elige la reina de la vendimia. |

Fiesta Nacional de la Vendimia Gay.

Sin discriminar a nadie por su condición sexual y, por el contrario, tratando de que todos los presentes se sientan a gusto y cómodos, hombres y mujeres actúan, bailan, cantan y despliegan en escena un espectáculo realmente extraordinario. Con la conducción de los más prestigiosos referentes de la comunidad gay y con excelentes números de transformistas, vanguardistas, actrices y actores en escena, los festejos incluyen la elección de su propia reina de la Vendimia.



Caminos del Vino

- Mendoza forma parte de los caminos del vino.
- Recorrido vitivinícola emblemático, que incluye desde pequeños productores hasta las empresas más relevantes del país.
- En una admirable geografía desértica se alcanzan extensos oasis de vid logrados gracias al paciente trabajo humano; lo que convierte a la vitivinicultura en un producto místico de la región, en una parte de su identidad.
- Sitio de grandes valores naturales, históricos y patrimoniales; ofrece más de lo que se pueda llegar a imaginar en enoturismo. Sumado a una oferta múltiple de turismo rural, aventura, o esquí, siempre con el vino como compañía.
- Vinos de alta calidad, premiados en todo el mundo.
- Rally de las Bodegas.

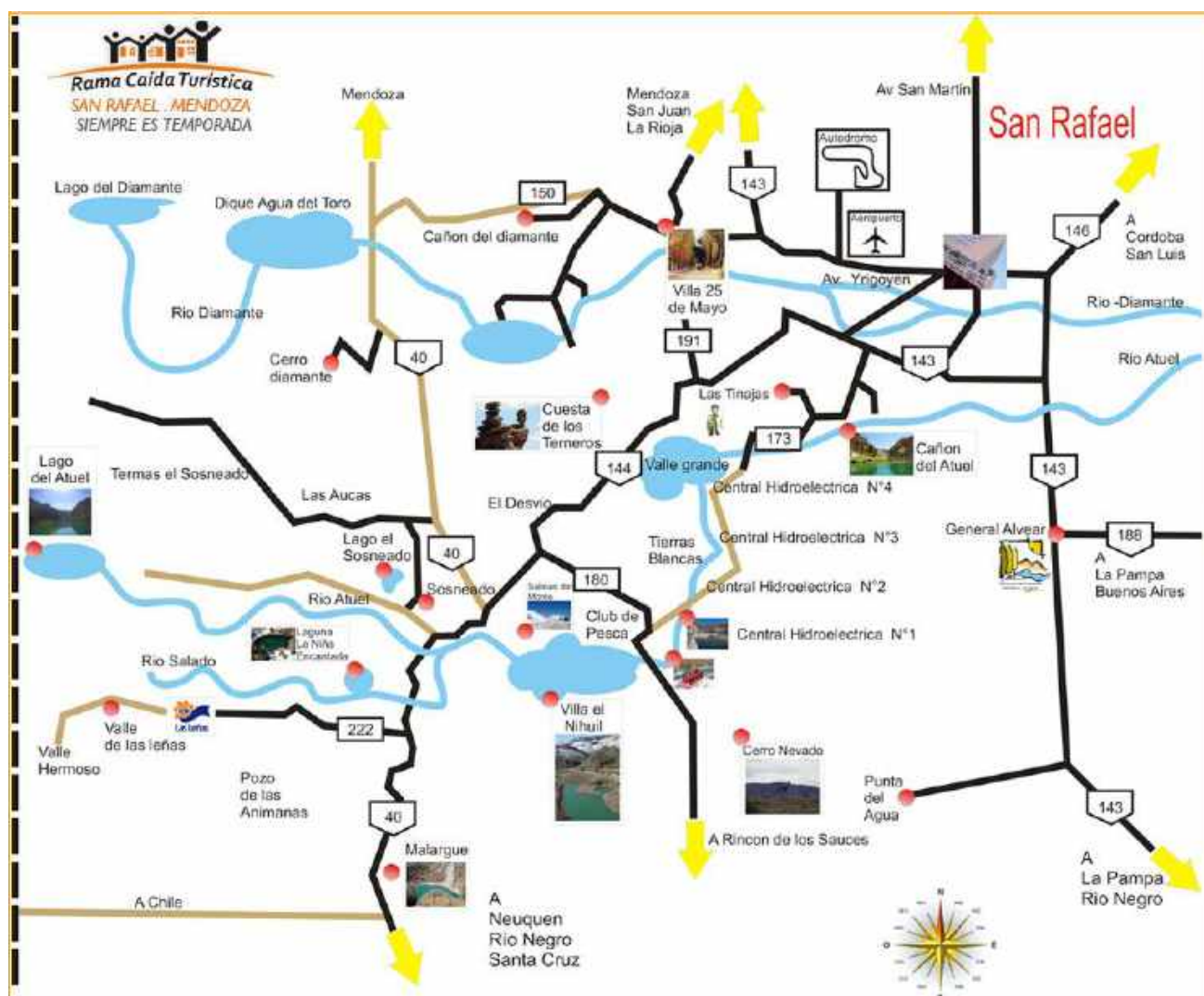


Valle de Uco

Sobre el piedemonte de la Cordillera de Los Andes, se erigen los viñedos cultivados de Tunuyan, Tupungato y San Carlos. De donde surge el famoso Malbec, que consigue una calidad inigualablemente superior en la zona. Estas pequeñas villas rurales con un magnífico paisaje cordillerano de fondo, tienen una fuerte identidad vitivinícola que se abre gozosa a sus visitantes. Ofreciendo en sus bodegas todo tipo de actividades, posibilidades y sensaciones, con algunas creadas pensando exclusivamente en el deleite de quienes las visitarán.

SAN RAFAEL

- 2da ciudad en importancia de la provincia.
- Ubicado al sur de la Provincia de Mendoza, a 232 kilómetros de la Ciudad Capital.
- Emplazada en el oasis sur de la provincia. En cercanía con los ríos Atuel y Diamante.
- Población: 200.000 habitantes aproximadamente.
- Forma parte de la ruta del vino.
- Ha experimentado dinamismo desde el Turismo debido a la presencia de estos dos ríos importantes (Atuel y Diamante). Lagos y embalses que generaron 2das residencias en Villas Veraniegas para brindar servicios (Deportes náuticos, pesca deportiva, balnearios, etc.).
- Los principales circuitos turísticos de San Rafael, están divididos en cuatro: de Ciudad, de Alrededores, y los establecidos en las respectivas zonas de los ríos Atuel y Diamante, determinados por las obras de ingeniería, para generación de energía eléctrica.
- Turismo Enológico. En San Rafael el Camino del Vino abre sus puertas a la tradición viñatera, recorriendo zonas rurales, perfumados viñedos y visitando prestigiosas bodegas, donde se pueden degustar exquisitos y reconocidos vinos, tales como Malbec, el Syrah y el Bonarda.





VILLAS VERANIEGAS

Valle Grande.

Residencias particulares, hosterías, campings. Empresas de turismo aventura (Actividades de Trekking, Rafting, etc.)
 -Río Atuel. A 37 kilómetros de la Ciudad de San Rafael por el Cañón del Atuel se llega al paraje Valle Grande, donde el paredón de la presa Valle Grande, forma un majestuoso espejo de agua color verde esmeralda que invita a nadar, navegar, bucear, pescar y realizar esquí acuático, remo, motonáutica, windsurf y safaris fotográficos.

En las márgenes del Río Atuel, en un marco de frondosa vegetación, con un importante patrimonio geológico, es posible hospedarse y también practicar rafting, kayak, canotaje, trekking, cabalgatas o parapente.



El Nihuil.

Emplazada sobre el Lago Nihuil. Ofrece todos los servicios (gastronomía, alojamiento) muy bien equipado.
 Atractivos: Cañón de Atuel. 350 metros de altura. La erosión ha generado diversidad en geofomas (Museo de Cera, Sillón de Rivadavia, El Lagarto, Los Viejos, Los Monstruos, El mendigo, Los jardines colgantes, La Ciudad Encantada). Luego el Complejo Hidroeléctrico Los Nihuales, lagos artificiales Aisol y Tierras Blancas completan la belleza del paisaje.

La Villa Turística El Nihuil se encuentra en la margen derecha del dique, y cuenta con todos los servicios como centro de salud, servicio telefónico, delegación municipal, estafeta, camping, capilla, destacamento policial.



En la margen opuesta se encuentra el Club de Pescadores de San Rafael, con residencias de fin de semana, camping, proveeduría, etc.

Cañon de Atuel.



Los Reyunes.

Único emplazado sobre el río Diamante. Ésta presa se encuentra a 35 km de San Rafael. Cuenta con 734ha, donde se siembran alevinos, lo que genera buena pesca de pejerreyes y salmónidos. La margen oeste cuenta con infraestructura turística donde es posible alojar, alquilar embarcaciones, tablas de windsurf, realizar caminatas, cabalgatas o mountain bike.



MALARGÜE

- ▷ Cabecera del departamento más grande de la provincia.
- ▷ Es una de las principales ciudades del sur de la provincia de Mendoza.
- ▷ Baso su crecimiento en el Petróleo. Zona rica en Uranio.
- ▷ Turismo. Infraestructura de servicios ociosos.
- ▷ La construcción de cabañas y hoteles originalmente fue para alojar a los trabajadores del petróleo.
- ▷ Buena oferta de Alojamiento y Gastronomía.
- ▷ Buena accesibilidad: RN40, RN145 (con el paso Maule), Aeropuerto Internacional.
- ▷ Posee recursos turísticos potenciales.
- ▷ PEM › Malargüe, centro turístico de Mendoza con atractivos consolidados.
- ▷ Capital Provincial del Turismo Aventura.



Atractivos

| Complejo Planetario Malargüe | Centro de Congresos y Convenciones Thesaurus | Observatorio Pierre Auger | FN del Chivo y FP del Cordero |
|---|--|--|---|
|  |  |  |  |
| <p>El más moderno de Argentina y la única digital de Sudamérica.</p> | <p>El diseño arquitectónico responde a una moderna concepción que se mimetiza con el paisaje que lo rodea.</p> | <p>Reúne a científicos de todo el mundo. Estudio de los rayos cósmicos.</p> | <p>Se realiza la 2ª semana de enero.</p> |



Atractivos Naturales

Caverna de las Brujas.

Ubicada a 75km de Malargüe. Se debe contratar el tour en la ciudad. Solo pueden realizarlo personas mayores de 7 años. Turismo Espeleológico (de cavernas). Dos áreas: un recorrido y un acceso a la caverna de la virgen. Se observan: estalactitas y estalagmitas, rocas calizas y fósiles de origen marino



Reserva Provincial Laguna de Llancanelo.

Reserva natural situada al sur de la pcia. Recibe los aportes del río Malargüe. Este humedal de 65000 ha. ubicado a 1300 msnm, fue declarado sitio Ramsar por el organismo homónimo internacional gracias a su alto valor ecológico. Albergue de la mayor cantidad de avifauna de Sudamérica, destacándose entre ellas el flamenco común. Ecoturismo, safaris fotográficos y disfrutar del avistaje de aves.



Castillos de Pincheira.

Reserva natural de la provincia. Geoformas generadas por explosiones volcánicas de finales del terciario y principios del cuaternario. Roca muy dura. Aparenta la forma de un castillo.

Se ubica en torno al río Malargüe, solo se accede con guía. Se puede realizar actividades de trekking, cabalgatas, mountain bike. Restaurantes (comidas típicas y minutas), piletas.

Su nombre se debe a José Pincheira, vándalo que se refugiaba allí.



Pozo de las Animas.

A 58km de Malargüe. Dos grandes cavidades con espejos de agua dulce al fondo constituyen lo que la leyenda ha dado por nombre el Pozo de las Ánimas. El lugar se puede visitar todo el año y es ideal para la actividad fotográfica, ya que presenta múltiples facetas según la hora del día y la estación en que nos encontremos.

El sonido del viento simula gritos, por eso el nombre. No se cobra acceso ni hay guías.



La Payunia.

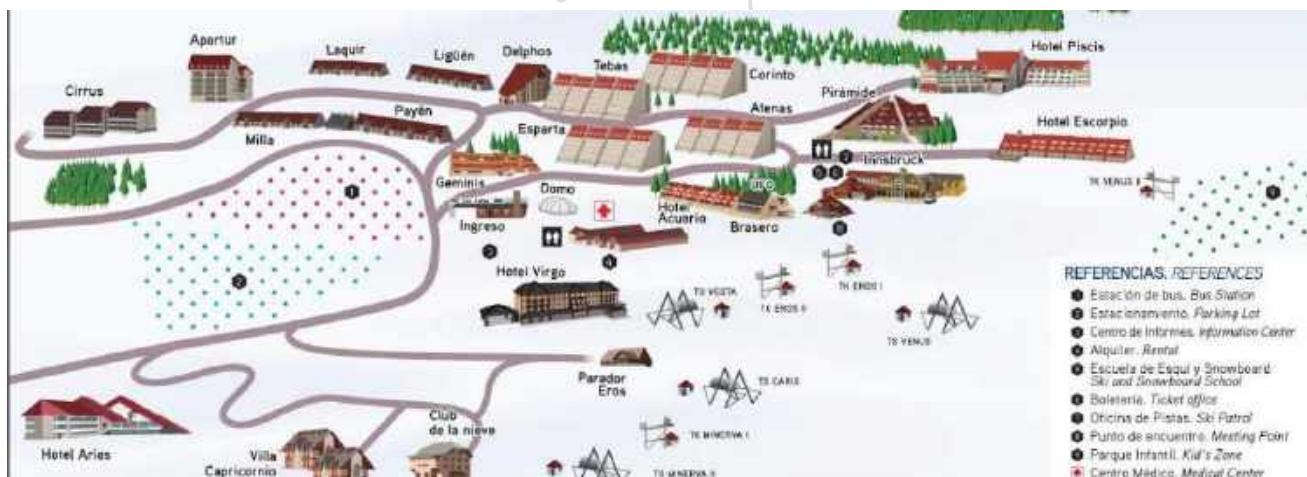
Atractivo más importante porque se encuentra en la lista de la UNESCO para ser patrimonio de la humanidad. 450.000 ha. 180km al Sur de Malargüe. Reserva provincial.

Este lugar de la precordillera mendocina es, por las particularidades de su relieve, considerada como uno de los campos volcánicos más vastos de América del Sur. Con un promedio de 10,6 volcanes cada cien kilómetros cuadrados y con 800 conos aprox.

La excursión dura un día entero, se accede con vehículo. En invierno cierra por las nevadas.

**Las Leñas**

- Ubicado a 80km de la ciudad de Malargüe.
- Centro de Ski Las Leñas.
- Es el más reconocido de Argentina.
- Este complejo turístico internacional para todos los amantes del ski y el snowboard.
- Uno de los mejores centros de ski de la argentina debido a: cantidad y calidad de pistas, calidad de nieve, instalaciones y equipamiento. En esta pequeña localidad encontramos el resort de esquí más grande de argentina.
- Cuenta con una calidad de nieve insuperable, gastronomía internacional e instalaciones hoteleras de primer nivel (una característica particular es el nombre de sus hoteles con los signos del zodiaco).
- Ofrece una prolongada temporada de nieve que se extiende desde el mes de junio hasta septiembre inclusive. También se ofrece como destino en verano. (primavera y otoño mantenimiento).
- Importante vida nocturna (casinos, confiterías, discotecas).



-----Fin del Corredor Ruta Nacional 40 Cuyo-----

CORREDOR BIOCEÁNICO RN7

Articula la región de este a oeste, por el eje vial de la ruta nacional nº7. También articula la región con Chile.



USPALLATA (Mendoza)

- ▷ Pequeña villa. 10.000 hab. aproxim.
- ▷ Emplazada en el valle de Uspallata, entre la precordillera y la cordillera frontal.
- ▷ Forma parte del camino del Inca (presencia incaica).
- ▷ Importante dinamismo por su cercanía a la RN7 y al paso Cristo Redentor: Ruta de las 300 curvas, túnel que comunica Argentina con Chile y la escultura de Cristo que simboliza la hermandad con el país vecino.
- ▷ Uspallata es una zona de amplias calles llenas de alamedas que, a la vez, brindan sombra durante los paseos diurnos, y embellecen el paisaje con sus formaciones y sus verdes.
- ▷ Forma parte de la ruta Sanmartiniana.
- ▷ Atractivos naturales para turismo aventura.
- ▷ Buena oferta de alojamiento.



Atractivos. De Uspallata al Oeste

Penitentes.

Emplazada sobre la RN 7. Centro de Ski, próximo al Aconcagua (10km). Temporada alta: junio a septiembre. 2000 plazas. Se realiza la práctica de ski en distintas modalidades. En la base del cerro hay un pequeño centro de servicios. Medios de elevación, alquiler de equipos, escuela de esquí. Buena calidad de nieve + máquinas de nieve artificial.



Los Puquios.

Parque de Nieve. Centro de diversión invernal pensado en las familias. Ideal para niños y principiantes. Servicios básicos y de reciente creación. Pista exclusiva para trineos y "tubing".



Puente del Inca.

Formación rocosa que forma un puente natural sobre el río Las Cuevas. Aguas termales (utilizadas por los incas). En 1925 se construyó un hotel termal con todos los servicios. En el año 1965 un alud lo destruyó totalmente. (al oeste se observa una capilla que sobrevivió). La geoforma, unida al abandonado hotel de baños termales, lo han convertido en un punto turístico destacado, actualmente considerado un Área Natural protegida provincial.

El agua termal contiene un alto nivel de azufre, esto justifica el color ocre que se observa.

Población: 100 hab. Aprox. Escuela de esquí de alta montaña del ejército. Cuenta con una hostería para 50 personas.



Cerro Aconcagua.

Aconcagua, con sus 6.962m es la montaña más alta del mundo fuera del Himalaya. Su nombre significa Centinela de Piedra. Varios glaciares atraviesan sus laderas; los más importantes son el glaciar nororiental o polaco y el del este o inglés. Se encuentra dentro de las 71.000 hectáreas del Parque provincial Aconcagua, y es una montaña muy frecuentada por montañistas y excursionistas de todo el mundo. Se distinguen dos áreas: Valle de los Horcones (área recreativa, visitas todo el año excepto cuando el clima lo impide). Base de Aconcagua (frecuentado por andinistas de todo el mundo)



Area Recreativa: Valle de los Horcones



Laguna espejo

Constituye parte de un humedal formado por lagunas y mallines. Ellos albergan la máxima diversidad biológica de plantas y animales en la ecorregión altoandina y son localmente denominados "La Selva de los Andes Áridos".

El agua proviene mayoritariamente de deshielos y surge en forma de vertientes, dependiendo su volumen de la intensidad de las nevadas de cada invierno



Bloques Errantes

Una evidencia del paso de los glaciares son estas enormes masas de rocas ya que han sido arrastradas y depositadas en estos sitios por los glaciares y posteriormente el río Horcones se ha encargado de dejar al descubierto.



Mirador Cerro Aconcagua

Desde aquí apreciamos la Pared Sur del Cerro Aconcagua con sus glaciares colgantes denominados seracks. El glaciar superior posee un espesor de entre 200 y 300 metros.



Laguna de los Horcones.

Apreciamos en la laguna una rica flora subacuática, hogar y alimento de pequeños crustáceos que son un verdadero banquete para las aves acuáticas que la habitan.

Este ambiente constituye un sitio de refugio, alimento y reproducción de aves, mamíferos y anfibios como el sapo andino.



Registro fósil

La Cordillera Principal está compuesta por niveles de rocas formados en distintos períodos de la historia geológica de la región.

Muchas de estas rocas tienen un origen marino, de las cuales quedaron registros fósiles como el que observamos, el cual es un molde de un molusco denominado *amonite*. Posiblemente pertenece al período Jurásico y tendría una edad aproximada que oscila entre 130 a 180 millones de años.



Atractivos. De Uspallata al Este



Termas de Villavicencio

En 1923 gracias a la difusión de las propiedades curativas del agua surgente en la zona y la iniciativa de un empresario, nacen las Termas Villavicencio.

A partir de la construcción del hotel (1940), el paraje de Villavicencio es considerado uno de los más selectos y aristocráticos de Mendoza. De estilo normando, el Hotel Termal Villavicencio es conocido como uno de los lugares más emblemáticos y característicos de Mendoza. 30 habitaciones, cuenta con piscina con aguas termales y también se pueden tomar baños en las habitaciones equipadas con bañaderas que surten directamente de agua termal.

En 1979 la compañía quiebra y cierra sus puertas.

2003: declarado monumento histórico nacional.



Termas de Cacheuta

Se pueden encontrar dos áreas:

- Hotel y Resort: con todos los servicios de calidad, piletas con olas, fangoterapia, etc.
- Piletas Termales Públicas.

MAIPU (Mendoza)

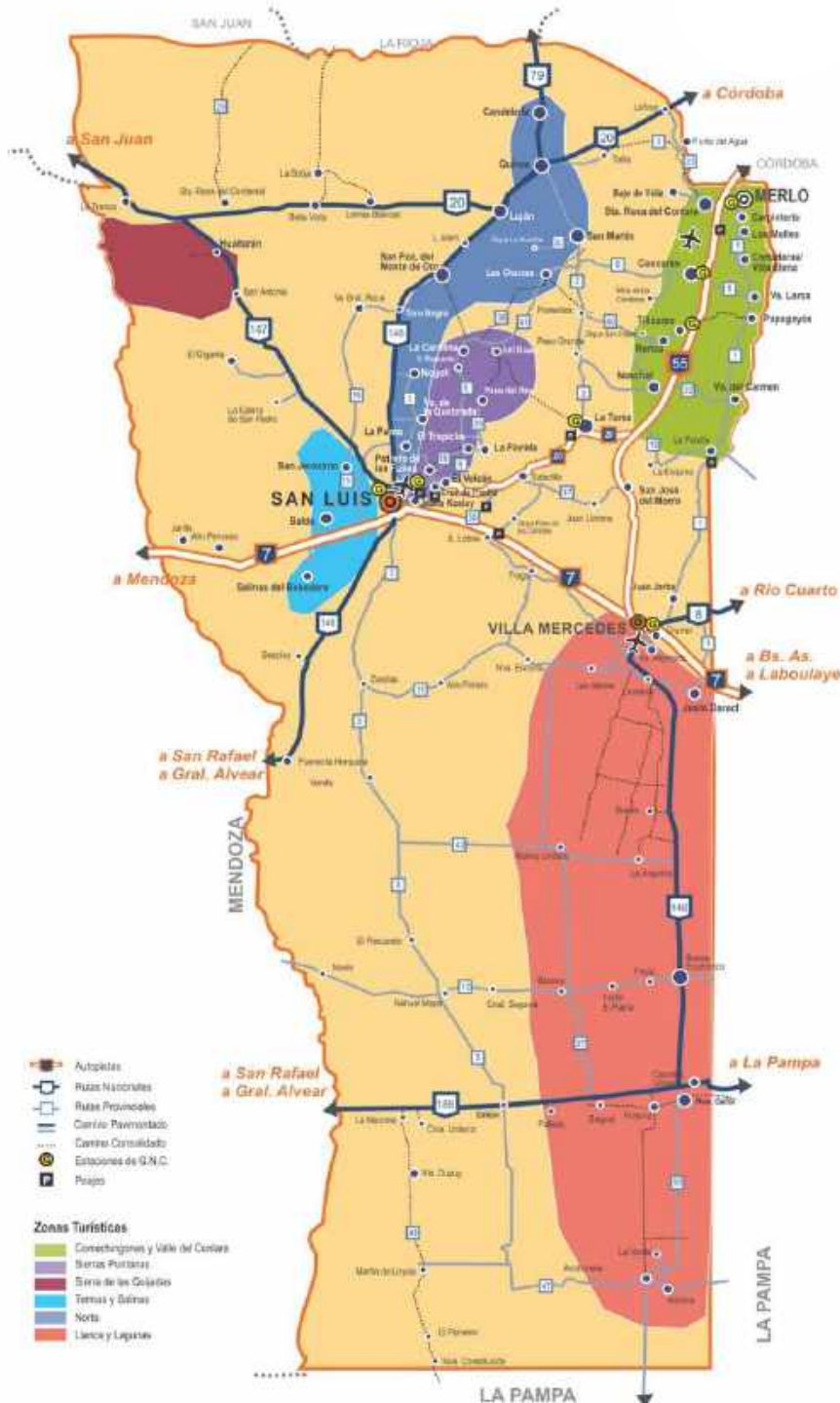
- ▷ A 16 kilómetros de la ciudad de Mendoza.
- ▷ Área vitivinícola. Área de fermentación de uva más grande del mundo.
- ▷ Ofrece interesantes lugares para visitar: museos, viñedos, bodegas famosas a nivel mundial, equipados campings para uso diurno o campamento, actividades de agroturismo como apicultura, cría y venta de caballos de pura sangre, paseos en caballos o sulkys, viveros dedicados a la producción de estacas de vid, olivo y nogales, junto a excelentes servicios gastronómicos, y hospedajes rurales.
- ▷ Mendoza fue el escenario elegido por muchos inmigrantes europeos, entre ellos el suizo Bautista Gargantini, y el italiano Juan Giol, quienes llegaron a estas tierras a fines del siglo pasado y con el correr del tiempo construyeron dos fastuosos chalets. Uno de ellos es el actual Museo Nacional del Vino y la Vendimia, y el otro es el Ecomuseo.
- ▷ Museo Nacional del Vino y de la Vendimia. De estilo francés "Art Nouveau"





GOBIERNO DE LA PROVINCIA DE SAN LUIS

- Provincia con buena conectividad.
- Sistema estratégico con conexiones con diversas áreas del país.
- Wifi en toda la provincia.



CIUDAD DE SAN LUIS

- ▷ Forma parte del grupo de ciudades antiguas de la Argentina.
- ▷ Emplazada próxima al río los Chorrillos y en el extremo de la Sierras de San Luis, en “la punta de los venados”, por eso a sus habitantes se los llama “puntanos”.
- ▷ Ciudad oasis. Tiene fisonomía de la época colonial. 140.000 habitantes.
- ▷ Sufrió sismos, pero no generaron tanta destrucción como en San Juan y Mendoza.}

| Catedral (MHN) | Estación Ferroviaria | Parques Urbanos |
|---|---|---|
|  |  |  |









Terrazas de Portezuelo



- ▷ Edificio de Descentralización Administrativa.
- ▷ Inaugurado en el año 2010 como homenaje al bicentenario de la Revolución de Mayo.
- ▷ Se ubica en la periferia urbana sur de la ciudad, en un cerro que ocupa un área de 22 ha poblado por flora autóctona. El emplazamiento de esta gran obra, se resuelven en edificios implantados en terrazas sucesivas y caminos de ascenso hacia una plaza ciudadana en el plano superior.
- ▷ Además de la Casa de Gobierno, el centro cívico está compuesto por cuatro edificios ministeriales: Proyección a Futuro (Tecnología), Estrategias (Desarrollo Estratégico), Conservador (Economía) y Capital (Recursos Humanos). El conjunto se cierra con una plaza pública y el Hito del Bicentenario, una torre de 125 metros de altura.

Ciudad de la Punta

- ▷ A 20 km de la ciudad de San Luis. 12.000 habitantes.
- ▷ Primera ciudad de la Argentina del SXXI. Fundada en el año 2003.
- ▷ Ubicada en el corredor del Norte Puntano, a 815 msnm al pie de la ladera occidental de las Sierras de San Luis.
- ▷ Ciudad ecológica; Wifi libre en toda la ciudad; Cableados subterráneos; Espacios verdes. Cuenta con una Universidad Provincial (UPSL).

| Atractivos | | | |
|---|---|--|---|
| <i>Réplica del Cabildo Original</i> | <i>Museo con muñecos de Cera (en el Cabildo)</i> | <i>Observatorio Astronómico</i> | <i>Estadio Gilberto Funes</i> |
|  |  |  |  |
| <i>Sala de Filmación "San Luis Cine"</i> | <i>Universidad de la Punta</i> | <i>Hipódromo</i> | <i>Balneario Municipal</i> |
|  |  |  |  |

Travesía de las Cumbres

Se trata de atravesar y experimentar un imperdible camino de alta montaña que recorre las Sierras de San Luis de este a oeste, a través de 11Kms. de panorámicas sorprendentes, uniendo Potrero de los Funes con la ciudad de La Punta.

Este itinerario conecta así las regiones turísticas norte y centro, vinculando tres puntos religiosos muy importantes: en primer lugar el de los Monjes Ermitaños, emplazado en el sector más alto del tramo del camino (El León Colgado); luego el Monasterio de las Monjas Benedictinas, ubicado en el Suyuque Nuevo; y finalmente la Villa de la Quebrada, localidad conocida en todo el país por la convocatoria anual de fieles que se acercan a venerar la imagen del Cristo aparecida en el interior del tronco de un árbol.



Potreros de los Funes

- ▷ Principal destino turístico de la provincia. A solo 20 Km. de la capital, accediendo por rutas Prov. N° 20 y 18 pavimentadas en excelentes condiciones e iluminadas, se encuentra en el corazón de los circuitos turísticos de San Luis.
- ▷ A la rivera del Lago de la central hidroeléctrica Potreros.
- ▷ Villa de montaña con todos los servicios. Atractivo: el entorno.
- ▷ Lago del Potrero: Se trata de un hermoso espejo de agua de 91 hectáreas de extensión y una profundidad promedio de 33 metros, en el cual se puede realizar pesca de carpas y pejerreyes y practicar deportes acuáticos sin motor como windsurf y canotaje.
- ▷ Cerca de esta villa hay cursos de agua que dan origen a Balnearios.



**Autódromo
Circuito
Internacional
Potrero de los
Funes**



**Acontecimiento
Programado:
Carnaval de Río
en San Luis
(febrero)**



Excursiones a sitios majestuosos como el portal de ingreso al valle constituido por las paredes graníticas de la Quebrada de los Cóndores; Salto de la Moneda, cuyas aguas caen desde 15m.

Salto de la Moneda



Quebrada de los Cóndores





Distancias

| | San Luis | V. Mercedes | Merlo |
|----------------------|----------|-------------|-------|
| Balde | 32 | 127 | 226 |
| San Gerónimo | 27 | 122 | 221 |
| Salinas del Bebedero | 38 | 133 | 232 |

- Alojamientos
- Aguas Termales
- Estaciones de G.N.C.

Salinas del Bebedero

se encuentran a 42km al sudoeste de la ciudad de San Luis. Se trata de un importante yacimiento de cloruro de sodio que, con su apariencia de enorme desierto blanco, deslumbra los ojos de todo aquel que decide conocerlo. Es en las épocas de invierno que estas salinas lucen todo su esplendor, alcanzando a cubrir 5Km de ancho y unos 15Km de largo, con un metro de sal acumulado sobre la superficie, pero su contemplación no es menos interesante en otros momentos. En el lugar se halla una planta de procesamiento (Dos Anclas) donde el visitante puede observar el proceso de producción de la sal comestible y asistir a visitas guiadas. El ingreso es totalmente gratuito.



Termas de Balde

Balde es una pequeña población puntana de gran afluencia turística debido a sus excelentes aguas termales, ya que estas poseen la propiedad terapéutica de aliviar o paliar distintas manifestaciones de reumatismo, obesidad, diabetes, gota, dermatitis, entre otras. El pozo termal está en funcionamiento desde 1938 y sus aguas alcalinas, cloruradas, bicarbonatadas y sulfatadas emergen de una amplia meseta subterránea alcanzando una temperatura de 43° C.





PARQUE NACIONAL SIERRA DE LAS QUIJADAS

- Ubicada en el cuadrante NO de la Provincia de San Luis, en los departamentos Belgrano y Ayacucho, a unos 120 Km de la Ciudad Capital.
- El acceso principal a la zona se realiza a través de la localidad de Hualtarán, donde está ubicada la Casa del Guardaparque, que además cumple la función de oficina de la A.P.N. (Administración de Parques Nacionales) para la atención del turista.
- Hualtarán se ubica a la vera oeste de la RN N°147, que bordea la sierra por el Este y el Norte, siendo la localidad más cercana San Antonio, ubicada a 28 Km de Hualtarán.
- Fue creado el 10 de diciembre de 1991, por Ley 24.015. Posee una superficie de 73.533 hectáreas que conserva una muestra representativa del Chaco Semiárido y Monte de llanuras y mesetas.

Toponimia: El origen del nombre más verosímil es el que se atribuye a la presencia de unos bandidos conocidos como los "Gauchos de las Quijadas", debido a que se alimentaban habitualmente con la carne de la quijada de los vacunos. Estos se refugiaban en la zona del Potrero de la Aguada luego de asaltar reiteradamente la carreta que unía Buenos Aires con San Juan. Una vez abandonadas estas andanzas los mismos pusieron a la historia como "los gauchos de las sierras de las quijadas", quedándole posteriormente el nombre de "Sierra de Las Quijadas" al lugar.

Se puede recorrer el parque a través de diferentes paradas

- 1) **1er. Parada:** Visita a un sitio arqueológico. Corresponde a un conjunto de hornillos ubicados a la vera del camino de acceso.
- 2) **2da Parada:** Visita al yacimiento de fósiles Loma del Pterodaustro, corresponde a los restos de un lago de 100 millones de años. A la fecha se han colectado restos fósiles de pterodáctilos, peces, anuros, plantas y crustáceos.
- 3) **3ra. Parada.** Zona de camping.
- 4) **4ta. Parada.** Valle Potrero de la Aguada. Se dejan los vehículos y comienza la caminata. Se llega al mirador de Elda y a partir de allí existen dos opciones.
 - a) Circuito de la Huella, se desciende al valle hasta llegar a un yacimiento con huellas de dinosaurios
 - b) ascenso al mirador superior.

La opción (a) requiere de un estado físico óptimo y dura entre 90' y 120'; la opción (b) no presenta mayor dificultad, dura entre 45' y 60' (en ambos casos se ocupa la mitad del tiempo en explicaciones).



Otros

- ▷ Farallones (4 horas ida y vuelta con guía).
- ▷ Sendero Autoguiado Flora Autóctona (45' de caminata).
- ▷ Hornillos de Hualtarán (sobre camino de acceso).
- ▷ Guanacos 3hs ida y vuelta, autoguiado previo registro en oficina de informes en el acceso al área.



RECURSOS CULTURALES

El Parque posee numerosas evidencias de antiguas ocupaciones humanas, particularmente en el sector pedemontano de las sierras. A pocos kilómetros de la entrada se encuentra un gran sitio arqueológico caracterizado por el emplazamiento de más de veinte "hornillos" o "botijas" comprendidos dentro del perímetro de un gran asentamiento indígena. Los estudios que se están llevando a cabo indican que probablemente estos hornos habrían funcionado para la producción de piezas cerámicas que, a juzgar por los fragmentos hallados, presentan excelentes condiciones técnicas de fabricación. Se trata de una cerámica de color gris, de paredes finas y cocción pareja, con decoración de tipo incisa en doble línea perimetral. Uno de los hornillos se encuentra acondicionado para la vista del público, con la asistencia de los guías habilitados.

RECURSOS PALEONTOLOGICOS

En la Sierra de las Quijudas se han encontrado restos fósiles de dos especies de pterosaurios o lagartos alados. Uno de ellos tiene una dentición peculiar, con barbas que formaban una especie de canasto que le servía para retener los microorganismos de los que se alimentaba filtrando agua.



Llanos y Lagunas



Distancias


| | San Luis | V. Mercedes | Merlo |
|----------------------|----------|-------------|-------|
| Villa Mercedes | 95 | | 173 |
| Arizona | 346 | 252 | 434 |
| Beazley | 65 | 164 | 261 |
| Buena Esperanza | 225 | 130 | 303 |
| Justo Daract | 133 | 38 | 211 |
| Paso de las Carretas | 51 | 72 | 245 |
| San José de Morro | 110 | 49 | 124 |
| Unión | 230 | 195 | 368 |

- H Alojamientos
- 🐟 Pesca
- ▲ Camping
- G Estaciones de G.N.C.
- P Combustible
- 🌊 Areas de Lagunas



Comechingones y Valle del Conlara



 Corredor de los Comechingones

Distancias

| | San Luis | V. Mercedes | Merlo |
|--------------------|----------|-------------|-------|
| Villa de Merlo | 194 | 173 | |
| Concarán | 152 | 131 | 46 |
| La Toma | 84 | 77 | 102 |
| Naschel | 117 | 85 | 86 |
| Renca | 137 | 93 | 73 |
| San Felipe | 138 | 106 | 107 |
| San José del Morro | 110 | 49 | 124 |
| Santa Rosa | 183 | 162 | 19 |
| Tilisarao | 129 | 108 | 65 |

-  Alojamientos
-  Camping
-  Combustible
-  Minería
-  Arte Rupestre
-  Estaciones de G.N.C.



- Villa de Merlo es una localidad que se extiende al pie de las Sierras de los Comechingones, entre los cerros El Tren y Divisadero.
- Famosa por su particular microclima que permite visitar la región durante cualquier época del año, Merlo posee un clima seco con una temperatura media anual de 20° C.
- El centro de Villa de Merlo está enclavado a 890 metros de altura y cuenta con antiguas construcciones de principios del siglo XVIII como la capilla Nuestra Señora del Rosario o la Plaza Central, que posee un trazado de la misma época.
- Otros edificios importantes son el Palacio Municipal, el Correo, el Destacamento Policial y la Casa del Poeta, todos ellos fieles testimonios de la época colonial.
- Cerca de Merlo se encuentran sitios como Papagayos, Santa Rosa de Conlara, La Angostura y Concarán, entre otros, localidades y reservas naturales que presentan singulares paisajes y sitios arqueológicos y paleontológicos de gran importancia para la provincia puntana.
- El turismo aventura es una modalidad bastante desarrollada, destacándose parapente, aladelta, trekking, mountain bike y paseos en 4x4. La topografía de esta villa y sus alrededores es ideal para estas prácticas.

| Capilla Nuestra Señora del Rosario | Reserva de Papagayos | Santa Rosa de Conlara | La Angostura |
|---|---|--|---|
|  |  |  |  |
| Concarán | Turismo Aventura | | |
|  |  |  |  |

Origen del turismo: *hacia 1920 comienzan a llegar- atraídos por las bondades del clima serrano- algunas personas de buena posición económica en busca de alivio para enfermedades respiratorias (tal como ocurre en las sierras de Córdoba). Muchos lo logran y comienzan a difundir las bondades del lugar. Se alojaban en las humildes casas de los lugareños que, poco a poco, comenzaron a realizar mejoras hasta convertirse en hosterías.*

Circuito Chico

Este circuito puede iniciarse desde Piedra Blanca, siguiendo el camino ripio hasta La Paz o por camino pavimentado, partiendo desde la rotonda de entrada hacia el oeste por la R. P. N° 5 y Nacional 148 (hasta el acceso pavimentado a la localidad de La Paz).

- ▷ **La Paz:** por el camino de tierra se recorren desde Merlo 18 km; por el de pavimento aproximadamente 45 Km. Importante centro de acopiadores de hierbas aromáticas.
- ▷ **Loma Bola:** Vía Crucis de la Loma Bola: ideal para realizar un "trekking de fe". Además: casas de té con repostería europea, artesanos y otros emprendimientos productivos para visitar
- ▷ En la **Estancia Corralito** se puede hacer trekking, cabalgatas o paseos en llama. También producción de aceite de oliva.
- ▷ Pasando por Luyaba se llega a **La Población** (42 km aproximados desde Villa de Merlo por el camino usual), singulares localidades típicamente serranas. En este último hay variadas opciones de alojamiento y gastronomía.

