

REGIÓN BUENOS AIRES



Mapa de Oportunidades 2025.

Referencias:

- 3.1. Corredor del Paraná Inferior.
- 3.2. Puerta CABA.
- 3.3. Área Escapadas Buenos Aires.
- 3.4. Área Los Pagos de Areco.
- 3.5. Travesía RP 2.
- 3.6. Puerta Tandil.
- 3.7. Área Salomone.
- 3.8. Área Tandil-Azul-Olavarría.
- 3.9. Área Mar y Sierras.
- 3.10. Puerta Mar del Plata.
- 3.11. Corredor Costa Atlántica Bonaerense.
- 3.12. Área del Delta del Río Paraná.
- 3.13. Corredor Atlántico Sur Bonaerense.
- 3.14. Puerta La Plata.
- 3.15. Travesía RN 9.
- 3.16. Puerta Bahía Blanca.
- 3.17. Área Sierra de la Ventana.
- 3.18. Travesía RN 205.
- 3.19. Corredor del Sudoeste.
- 3.20. Puerta Carmen de Patagones – Viedma.
- 3.21. Travesía RN 3.
- 3.22. Travesía RP 76.
- 3.23. Travesía RN 33.
- 3.24. Travesía RN 5.
- 3.25. Travesía Bioceánica RN 7.
- 3.26. Travesía RN 22.
- 3.27. Travesía RN 226.
- 3.28. Travesía RN 8.
- 3.29. Circuito Marítimo de Cruceros (igual a 6.43)
- 3.30. Circuito Transfronterizo Rioplatense.



Puertas actuales a destacar:

- 1) Buenos Aires.
- 2) Mar del Plata.
- 3) Bahía Blanca.
- 4) Tandil.

CORREDOR DEL PARANÁ INFERIOR (ACTUAL)

- Eje vial de la ruta nacional n°9.
- Recorre los municipios desde Tigre hasta San Nicolás de los Arroyos.
- **Puerta** Ciudad Autónoma de Buenos Aires.
- Pegado al río y al delta de Paraná.



Campana

- Denominada Cuna del Automóvil Argentino, **Campana** se asienta sobre la derecha del río Paraná de las Palmas. De características eminentemente industriales, es sede de variadas e importantes fábricas. La zona ofrece la posibilidad de alquilar botes para salidas de pesca embarcada o disfrutar de su balneario municipal. Desde el puerto parten lanchas colectivas hacia los recreos isleños.



Canal Irigoyen y Paraná de las Palmas.

- Imperdibles: los Recreos sobre la costa y el Museo del Automóvil
- Distancia a Capital Federal: 78 kilómetros.

- Paseos sugeridos: Reserva Natural Nacional Estricta Otamendi; Museo del Automóvil Manuel Iglesias; Estación Experimental Delta del Paraná del INTA; Museo Ferroviario; Catedral de Santa Florentina; Quinta Victoria; Talleres del Ferrocarril; Complejo Ferrovial Unión Vecinal; Casa de los Costa; Barrio Inglés; Avenida Costanera y recreos ubicados en el

Baradero

- Cuna de la primera colonia agrícola suiza del país, Baradero es un lugar especial donde el río homónimo, delgado brazo del Paraná, le ha dado su fisonomía de paraíso natural; cuenta con balnearios, clubes náuticos y campings.

- Paseos Sugeridos: Anfiteatro Municipal Pedro Carossi -sede de festivales de música popular-, Parque Sarmiento, Municipalidad, Museo de Autos Clásicos y Antiguos, Casa Suiza, Museo de los Alpes a las Pampas, Museo Juan Lavalle, Museo de la Natación El Delfín. Recorrido costero del Río Baradero: Tiro Federal Argentino, Club de Pesca y Náutica, Paseo del Puerto, Balneario Municipal. Recorrido por Colonia Suiza: hosterías, casas de campo y chacras, Patio Nuevas Raíces, sitio histórico Rincón del Arrecifes, Capilla de la Santa Cruz. Recorrido rural: Autoclub, Aeroclub (vuelos y paracaidismo), Club de Golf, Almacén de Campo y Club Atlético El Torito de 1880, estancias, casas y cabañas de campo.



- Imperdibles: el recorrido costero por el río Baradero y la visita a Colonia Suiza.
- Distancia a Capital Federal: 155 kilómetros

San Pedro

- SAN PEDRO nos invita a disfrutar de su tranquilidad, los deportes náuticos, los paseos por el río y sus costas y barrancas. Los viveros y montes frutales junto a los pintorescos pueblitos enclavados en medio de los verdes campos son algunas de las opciones para dar un paseo.
- Paseos sugeridos: circuito de 14 museos, donde se abarcan las temáticas más diversas como historia, arte expresionista, paleontología, tecnología agropecuaria y automovilismo entre otras; Paraje Vuelta de Obligado, hito histórico de la Soberanía Nacional; localidades de Santa Lucía, Gobernador Castro y Río Tala, sus viveros, campos, haciendas, criaderos de aves y chacras para pasar el día.
- Imperdibles: las actividades en el río y las visitas a localidades aledañas.
- Distancia a Capital Federal: 170 kilómetros.



Ramallo

- Recostado sobre el tramo más ancho del río Paraná, el partido de Ramallo, creado en 1873, recibe su nombre de un poblador afincado en la zona, don Bartolomé Ramallo. En 1851 el General Lucio Mansilla y sus tropas atacaron a siete barcos brasileños que remontaban el río en sus inmediaciones, desatándose una importante acción bélica denominada Batalla del Paso del Tonelero (sitio histórico). En su jurisdicción se encuentra el Castillo de Rafael Obligado, perteneciente al famoso escritor argentino. Al interés turístico de carácter recreativo se suman eventos y fiestas populares como el Ramallo Porá.
- Paseos sugeridos: Plaza José María Bustos, de 4 manzanas; Réplica Pirámide de Mayo; Cañón recuperado en "Paseo del Tonelero"; Parroquia San Francisco Javier; Museo Histórico Municipal; Centro Administrativo y Cultural Municipal; Paseo de los olivos; Reserva Natural, con fauna variada, talas; zona inundable con juncos, anfibios, crustáceos y peces; Puerto, con tres muelles para embarcaciones de cabotaje y galpones, sitio ideal para la pesca en Boca del Arroyo Las Hermanas; Balneario Municipal, con servicios para acampe y recreo; El Castillo, estancia que perteneció al poeta Rafael Obligado, sobre las barrancas del Paraná; Estancias La Rivera, La Fortuna y Lacroze, actual Vista Alegre.
- Imperdibles: la Avenida Costanera, la Plaza José María Bustos, el Castillo de Obligado y la Reserva Natural.



San Nicolás de los Arroyos

- San Nicolás de los Arroyos se caracteriza por el paisaje ribereño del Paraná y los arroyos del Medio y Ramallo. Es un importante centro de peregrinación religiosa, recibe una enorme cantidad de fieles que llegan al Santuario de María del Rosario desde su aparición en 1983. Entre sus edificios históricos se destaca la vieja casona donde se firmó el "Acuerdo de San Nicolás", hito de la organización nacional. Posee un importante crecimiento industrial (siderúrgico), comercial, institucional y se destaca por su puerto comercial.
- Imperdibles: el Santuario de la virgen del Rosario de San Nicolás, el área costera del río Paraná, la Plaza Mitre, el Museo Casa del Acuerdo, el Teatro Municipal Rafael de Aguiar, el Parque Rafael de Aguiar; el Parque Libertador Gral. San Martín, las fiestas patronales, la Semana Santa y el mes de Septiembre.
- Distancia de Capital Federal: 240 kilómetros.




Iglesia Catedral de San Nicolás

Se inauguró el 23 de Noviembre de 1884. Desde su nacimiento como Capilla, al fundarse el pueblo en 1748, se encuentra bajo la advocación de San Nicolás de Bari.

Santuario María del Rosario

Este Templo-Santuario está ligado a los llamados "Hechos de San Nicolás" (apariciones y mensajes de la Santísima Virgen María); tales acontecimientos, a los cuales la Iglesia Católica encuadra dentro de las "revelaciones privadas", han generado un importante traslado de personas por motivos religiosos. Ubicado en el llamado "El Campito de la Virgen", sobre las barrancas de la costanera del Paraná, se trata de un complejo religioso que recibe a más de un millón de peregrinos al año.



ÁREA ESCAPADAS BS. AS. (ACTUAL)

- Se caracteriza por una oferta heterogénea de atractivos turísticos culturales, rurales, de aventura, ecoturismo y turismo de la fe, destacándose las localidades de Luján, Lobos, Chascomus y San Miguel del Monte.



LUJAN


Mantienen intactas las costumbres y tradiciones del pasado, especialmente en el pueblo histórico de Carlos Keen (que se encuentra dentro del programa pueblos turísticos), con edificios de 1800, almacenes de campo, restaurantes con gastronomía criolla y espectáculos de doma y folclore. Es además, el mayor centro de peregrinación religiosa de la Argentina por su Basílica, a la cual acuden miles de feligreses durante todo el año.

Paseos sugeridos: Paseos por la ribera del Río Luján, que se puede navegar en pequeños botes o en catamaranes; visitas al Complejo Museográfico Enrique Udaondo, con 3 museos, biblioteca, Museo Colonial Histórico y de Transporte; Parque Ameghino, Parque San Martín y Plaza Colón.

Imperdibles: **la Basílica de Luján y el pueblo histórico Carlos Keen** perteneciente al Programa Pueblos Turísticos

Distancia a Capital Federal: 65 kilómetros

Cuenta la historia que allá por el **año 1630**, un portugués de nombre Farías, instalado en **Santiago del Estero** le pidió a un marino amigo que le **trajese desde San Pablo**, una imagen de la inmaculada Concepción. El amigo le envió dos: una Inmaculada y una Virgen con el Niño.



Después de unos días las mismas llegaron en carreta hasta el vado del **Río Luján, en la estancia de Rosendo**. A 10 km de la actual ciudad de Pilar.
 Cuando quisieron partir nuevamente, todas las carretas lo hicieron menos una. La cual estaba atascada. Los seis bueyes tiraban para arrancar pero la carreta no se movía.
 Pasaban las horas y los conductores se desesperaban ya que no se podían unirse al resto de la caravana. La única explicación que podían encontrar era el exceso de carga. Entonces comenzaron a sacar peso.
 Los hombres se llevaron una gran sorpresa a medida que aligeraban el peso. Sus ruedas se unían más a la tierra. Fue sorprendente cuando la carreta había quedado vacía y sin embargo los bueyes hacían fuerza sin lograr moverla.
 ¿Pero estaba vacía la carreta? no en el fondo de un rincón había quedado uno de los dos cajoncitos. El cual contenía la imagen de la Virgen. Decidieron sacarlo y la carreta comenzó a moverse, sin que los animales hiciesen casi fuerza. Volvieron a subirla y todo comenzó nuevamente. Era inútil seguir fatigándose. La pequeña imagen de terracota, con las manos juntas en el pecho, parada sobre las nubes y rodeada de ángeles había decidido quedarse allí. Los Rosendo propietarios del lugar levantaron una capillita y allí la dejaron. La noticia comenzó a correr de boca en boca. Treinta años más tarde la estancia estaba muy descuidada y se decidió trasladar la imagen a Luján.



LOBOS

LOBOS cuenta con una importante infraestructura turística y numerosos establecimientos rurales (estancias y casas de campo) que ofrecen actividades recreativas. El principal atractivo es la laguna de Lobos, donde se puede practicar la pesca deportiva y los deportes náuticos.

Paseos sugeridos: Iglesia Nuestra Señora del Carmen; Capilla La Sagrada Familia; Cruces de los Jesuitas; Parque Municipal Ingeniero Ernesto Hiriart; Museo y Biblioteca Juan Domingo Perón; Museo Histórico y de Ciencias Naturales; Pago de los Lobos; Estación de Ferrocarril.

Imperdibles: la **Laguna de Lobos** y Villa Loguercio.
 Distancia a Capital Federal: 95 kilómetros



SAN MIGUEL DEL MONTE

Este pueblo gaucho situado al pie de un majestuoso espejo de agua (Laguna de Monte) se desarrolla las más variadas actividades náuticas, destacándose la pesca de pejerrey y los campeonatos de Jet Sky.

Paseos Sugeridos: Rancho de Rosas, Iglesia San Miguel de Arcángel, Casa del Carancho González, lugarteniente de Rosas, Museo histórico municipal Guardia de Monte, Laguna de las perdices, Reserva Natural Siri, "Cruz de la Misión" (misión jesuítica).

Imperdibles: las actividades en la **Laguna de Monte**.
 Acceso: RN 3, RP 215, RP 41.
 Distancia a Capital Federal: 110km.



CHASCOMÚS

7 lagunas que conforman el sistema de las "**Encadenadas de Chascomús**" son el principal atractivo de esos pagos, donde se practica durante todo el año la pesca y los deportes náuticos. También posee importantes sitios históricos, estancias y establecimientos rurales.

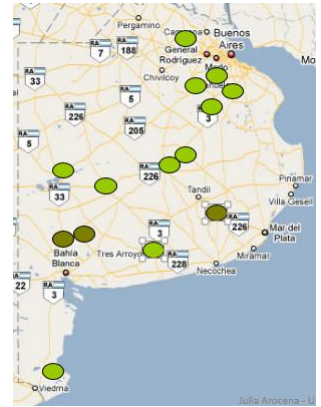
Paseos Sugeridos: Laguna de Chascomús y su camino costero, Lagunas del Burro, La Combe, Vitel, La Salada y Chis Chis, Catedral Ntra Sra de la Merced, Casa de Vicente Casco, Capilla de los Negros (MHN), Fuerte San Juan Bautista, Monolito de la Batalla de los Libres del Sur.

Imperdibles: las actividades en la laguna.
 Acceso: Autovía 2 y RP 20 / Distancia a Capital Federal: 122km.



LAS PAMPAS DE BUENOS AIRES. Tierra de tradiciones vivas

- ▶ Localidades con Estancias de Campo: San Antonio de Areco, Lobos, Cañuelas, Chascomús, Azul, Olavarría, Coronel Suarez, Chascomús, Guaminí, Tres Arroyos, Gral. Madariaga, Bahía San Blas, Luján.
- ▶ Localidades Con Estancias De Sierra: Pigüé, Balcarce, Sierra De La Ventana, Benito Juárez.
- ▶ Entre los productos actuales de la provincia de Buenos Aires, las estancias, no solo constituyen el producto estrella sino que además son el producto prioritario dentro del producto específico de turismo rural, que nos permiten establecer un circuito propio o ser un hito importante en la oferta turística de la provincia.
- ▶ Su potencial turístico está basado en su valor histórico y/o arquitectónico, y en su fuerte presencia en diferentes lugares de la provincia representando un estilo de vida y una cultura muy propia que aún se mantiene viva, la del **gaucho** de la pampa argentina, otorgándole un grado de unicidad y autenticidad muy importante.



ÁREA DE LOS PAGOS DE ARECO

CARMEN DE ARECO (PUEBLO TURÍSTICO)

Su estilo típicamente pampeano con estancias, cabañas y granjas, invita cordialmente al descanso. Además de la ciudad, con su plaza principal, el Palacio Municipal y el Templo Parroquial, se puede conocer el pueblo de Gouin, sede la Fiesta Provincial del Pastel.

Paseos sugeridos: Balneario-Camping a orillas del Río Areco; Museo Histórico-Familiar; Monasterio San Pablo de la Cruz que comparte con Capitán Sarmiento; Aeroclub; Biblioteca Popular Juan Bautista Alberdi; La Torre del Silencio de los Percivaldi.

Imperdibles: el pueblo Gouin.



SAN ANTONIO DE ARECO

Es santuario gaucho, una de las poblaciones más antiguas y características del campo argentino. Su plaza rodeada de adoquines, sus veredas angostas y sus nostálgicas casonas, devuelven al visitante en tiempo presente, magníficas imágenes del pasado cultural de las pampas.

Paseos sugeridos: Parque Criollo y Museo Gauchesco "Ricardo Güiraldes"; Iglesia de San Antonio; Pulpería "La Blanqueada"; Puente Viejo; casco histórico. Pueblos rurales: Villa Lía, Vagues y Duggan.

Imperdibles: los días de campo en alguna de sus estancias.



EXALTACIÓN DE LA CRUZ

El entorno rural enmarca el patrimonio histórico y edilicio de este particular pueblo bonaerense. Su ciudad cabecera, Capilla del Señor, fue declarada Bien de Interés Histórico Nacional en el año 1994.

Paseos sugeridos: Iglesia Parroquial; Mirador del siglo XIX; Museo del Periodismo Bonaerense; Casa de la Cultura; Monolito recordatorio del Combate de la Cañada del Arroyo de la Cruz de 1820; Puente Viejo; estación de ferrocarril (Ex Urquiza); Palacio Municipal; Pulpería Los Ombúes; Estancia Martín Fierro.

Imperdibles: los paseos en globo aerostático




SAN ANDRES DE GILES

Antiguo partido del campo bonaerense, ofrece distintos atractivos enmarcados en el ámbito rural; se destacan sus pueblos tradicionales y las estaciones de ferrocarril.

Paseos sugeridos: Estancia La Merced; Parroquia San Andrés Apóstol; Capilla de Nuestra Señora del Rosario; en el pueblo rural de Azcuénaga: la Casa Terren; Club Planeadores Albatros; Parque Municipal "Dr. Fernando C. Illia"; Complejo Museográfico Municipal Cultural; Estación del Ferrocarril Urquiza; Museo del Recado de la Agrupación Tradicionalista Cacique Yancamil; Tiro Federal; pueblos rurales de Cucullú, Villa Ruiz, Espora, Solís, Villa Espil y Franklin.

Imperdibles: la visita a los pueblos rurales.

Distancia a Capital Federal: 100 kilómetros



EL DELTA DEL PARANÁ. LA NATURALEZA RIBEREÑA

El Delta del Paraná, se encuentra ubicado a solo 30 minutos de la Ciudad de Buenos Aires, puerta de entrada del turismo internacional a la Argentina.

Entre sus características principales se encuentra la de ser un delta de agua dulce, cuya desembocadura se da en el río más ancho del mundo, el Río de la Plata.

Cuenta con una importante diversidad de flora y fauna y una también importante diversidad de actividades culturales y recreativas, tanto en la zona isleña como en el continente.

Por otra parte, resulta interesante la posibilidad de tomar contacto con la vida cotidiana de los isleños, lo cual da a la visita un valor agregado significativo.

Dentro de los municipios que integran el Delta del Paraná, **Tigre** ocupa un lugar destacado por la diversidad de su infraestructura y de su oferta turística.



Tigre,
San Fernando,
San Pedro,
San Nicolás,
Zarate,
Campana,
Baradero,
Escobar.

TIGRE

Portal del Delta, aquí encontraremos la primera zona de islas, salpicadas por construcciones ribereñas que se mezclan con lo agreste del paisaje; podremos embarcarnos en el puerto fluvial y navegar por el delta recorriendo sus islas. Cuenta con un importante mercado de productos artesanales, gran cantidad de hoteles, restaurantes y variados recreos, donde es posible practicar gran cantidad de deportes náuticos.

Paseos sugeridos: Museo de la Reconquista; Museo de la Prefectura; Museo Naval de la Nación; Museo Sarmiento; Parque de la Costa; Casino; Kartódromo Internacional, Museo de Arte de Tigre.

Imperdible: el Puerto de Frutos, el Paseo Victoria y los paseos en catamarán.



SAN FERNANDO

Conocida como la Capital Nacional de la Náutica, por sus clubes, marinas y astilleros; en sus calles arboladas existen propiedades que pertenecieron a destacadas familias argentinas, hoy convertidas en residencias religiosas o centros culturales. Las islas constituyen una Reserva de Biosfera de UNESCO, con flora y fauna autóctonas.

Paseos sugeridos: Iglesia Nuestra Señora de Aranzazu; Quinta El Ombú; Palacio Sans Souci, Biblioteca y Museo Popular Juan Nopucemo Madero; Teatro Martín Fierro; Ateneo Esteban Echeverría; Centro Cultural y Teatro Martinelli; Abadía de Santa Escolástica; Costanera pública; Espigón de Pesca; Puestos de Artesanos; Balneario Municipal.

Imperdible: los clubes náuticos y el paseo por las islas



SAN PEDRO

Este partido nos invita a disfrutar de su tranquilidad, los deportes náuticos, los paseos por el río y sus costas y barrancas. Los viveros y montes frutales junto a los pintorescos pueblitos enclavados en medio de los verdes campos son algunas de las opciones para dar un paseo.

Paseos sugeridos: circuito de 14 museos, donde se abarcan las temáticas más diversas como historia, arte expresionista, paleontología, tecnología agropecuaria y automovilismo entre otras; Paraje Vuelta de Obligado, hito histórico de la Soberanía Nacional; localidades de Santa Lucía, Gobernador Castro y Río Tala, sus viveros, campos, haciendas, criaderos de aves y chacras para pasar el día.

Imperdibles: las actividades en el río y las visitas a localidades aledañas.



SAN ISIDRO

Tradicional localidad residencial, se destaca por su zona náutica sobre el Río de la Plata, su casco histórico, su catedral neogótica y por su hipódromo, el más importante de Latinoamérica. Además, es sede de importantes clubes, torneos de golf y rugby. Alberga a la Villa Ocampo, declarada Patrimonio Cultural de la Humanidad por la UNESCO. Zona residencial muy exclusiva.

Paseos sugeridos: Parque Municipal Ribera Norte, Museo Histórico Municipal Brigadier General Juan Martín de Pueyrredón, Museo Biblioteca y Archivo Histórico Municipal de San Isidro Dr. Horacio Beccar Varela, Museo Municipal del Juguete, Museo del Rugby, Feria de Artesanos Plaza

Mitre, Feria de Anticuarios en Estación Barrancas Tren de la Costa, Catedral de San Isidro, Hipódromo de San Isidro y Museo de Arte Contemporáneo Lucy Mattos.

Imperdible: el casco histórico, la Villa Ocampo y el Hipódromo.

Distancia a Capital Federal: 20 kilómetro

OLIVOS

Cabecera del partido Vicente Lopez. Es sede de la residencia presidencial e importante puerto deportivo de la zona norte de la provincia.

Paseos sugeridos: Cine York (Centro cultural), Plaza Vicente Lopez y Planes, Casa de la Cultura, Paseo de la Costa.

Imperdible: la residencia presidencial y el paseo de la costa.

Acceso: por Avenida del Libertador o Ruta Panamericana



ESCOBAR

En ésta ciudad, conocida como la Capital Nacional de la Flor, podrá disfrutar de visitas a establecimientos rurales y viveros, paseos en lancha, viajes por las islas y realizar actividades náuticas como kayak. El regreso al puerto de Escobar regala aroma a jazmines y lugares históricos.

Paseos sugeridos: Reloj Torre; Jardín Japonés; Iglesia Natividad de Nuestro Señor Jesucristo; Museo Histórico Dr. Agustín Campiglia; Predio Ciudad Floral; Santuario de Nuestra Señora de Schoenstatt; La Chimenea; Río Luján; Puente Gobernador Mercante; Río Paraná de las Palmas.

Imperdible: los viveros, los paseos náuticos y la Fiesta de la Flor.



CAMPANA

Denominada Cuna del Automóvil Argentino, Campana se asienta sobre la derecha del río Paraná de las Palmas. De características eminentemente industriales, es sede de variadas e importantes fábricas. La zona ofrece la posibilidad de alquilar botes para salidas de pesca embarcada o disfrutar de su balneario municipal. Desde el puerto parten lanchas colectivas hacia los recreos isleños.

Paseos sugeridos: Reserva Natural Nacional Estricta Otamendi; Museo del Automóvil Manuel Iglesias; Estación Experimental Delta del Paraná del INTA; Museo Ferroviario; Catedral de Santa Florentina; Quinta Victoria; Talleres del Ferrocarril; Complejo Ferroviario Unión Vecinal; Casa de los Costa; Barrio Inglés; Avenida Costanera y recreos ubicados en el Canal Irigoyen y Paraná de las Palmas.

Imperdibles: los Recreos sobre la costa y el Museo del Automóvil



TANDIL: PUERTA ACTUAL

- ▶ Tandil es la ciudad cabecera del partido "Tandil" y está ubicada en el sureste de la provincia de Buenos Aires, en el centro-este de la Argentina, sobre la cadena serrana del sistema de Tandilia.
- ▶ Fue fundada por el Brigadier General Martín Rodríguez, gobernador de la provincia de Buenos Aires, en el año 1823 con el nombre de Fuerte Independencia.
- ▶ Su población inicial fue de cuatrocientos habitantes y actualmente cuenta con 116.916 hab.
- ▶ La economía de Tandil está basada principalmente en la agricultura, la ganadería y el turismo.
- ▶ Se destaca por su turismo religioso. Semana Santa.

ATRATIVIVOS

MONTE CALVARIO

Es el tercero en importancia a nivel mundial, siendo para Tandil uno de los lugares más característicos, donde se da una clara conjunción de arte y religión entre cientos de eucaliptos, pinos y olivos.

Se inauguró el 10 de enero de 1943, con 14 grupos escultóricos que ilustran las estaciones del Vía Crucis en uno de los sectores del cerro.

La escalinata de ingreso tiene 195 peldaños. Las estaciones reflejan el camino de Jesús y las distintas situaciones que fue viviendo hasta su crucifixión final

Además podemos encontrar la primera Capilla Sudamericana dedicada a Santa Gemma y la Gruta de Lourdes inaugurada el 10 de Febrero de 1962, construida en migmatita sobre la ladera este del Calvario. La gruta tiene la imagen de la inmaculada y fue donada por González Echeverría. La obra fue dirigida por el escultor Valentín Zamolo. Hay una explanada con bancos de piedra (roca migmatita).

El cerro está coronado por una cruz de impresionante tamaño.

Cientos de peregrinos se congregan allí para renovar su Fe año tras año en las conmemoraciones de Semana Santa.



CERRO MOVEDIZA

Tradición y leyendas caracterizan el Cerro Movediza, cerro de extraordinaria belleza que durante miles de años contó con una de las maravillas y rarezas naturales más sorprendentes: **La legendaria Piedra Movediza**, la cual mantenía en extraño equilibrio, oscilando levemente, lo que configuraba una gran atracción.

Pesaba alrededor de 300 toneladas, alcanzando su vértice más pronunciado casi 7 metros, con un diámetro basal de 13 metros en su máxima extensión.

El 29 de Febrero de 1912, la Piedra Movediza se desengarzó de su milenaria armadura y yace partida en 3 pedazos al pie de una ladera profunda.

El día 17 de mayo de 2007 fue inaugurada oficialmente la réplica de la Piedra Movediza en el lugar donde antiguamente se encontraba, llamándolo **Parque Lítico de la Piedra Movediza de Tandil**

En el ingreso al paseo podemos encontrar la explanada de adoquines que fue puesta en valor con la recuperación de la fuente y juego de agua.

Siguiendo el recorrido podemos encontrar el restaurante y bar.

Se incluyó un nuevo circuito de descenso con escaleras desde lo alto del Cerro y la instalación de un deck de madera que permite una excelente vista desde la cima. En las proximidades del cerro podemos encontrar la Feria de Artesanal La Movediza



PARQUE INDEPENDENCIA

Un espléndido "Mirador de la Ciudad" situado en la zona urbana con 286,50 metros de altura.

En 1923 la colectividad italiana donó la portada, estructura de granito de líneas sobrias, se configura su estilo romántico renacentista, la cual nos



posibilita el acceso al cerro por una asfaltada y helicoidal subida permitiéndonos llegar en auto hasta su cima ofreciendo puntos panorámicos para el esparcimiento en general. En la cima del parque nos encontramos con el Castillo Morisco, donado por la Colectividad española, hoy allí puede almorzar, cenar o disfrutar del té de la tarde. También podemos admirar el monumento ecuestre del fundador del Fuerte de la independencia, Brigadier General Don Martín Rodríguez, obra del escultor Arturo Dresco

En la base de este paseo y sobre una de sus laderas se encuentra el Anfiteatro Martín Fierro. Desde el Jueves Santo hasta el Domingo de Pascua se lleva a cabo un magnífico y tradicional espectáculo teatral que narra la vida, pasión, muerte y resurrección de Nuestro Señor Jesucristo. Un elenco de alrededor de 200 actores tandilenses da vida a las escenas que se representan durante la noche, en medio de una escenografía montada sobre un prodigioso escenario natural.

En una de las laderas del cerro se puede disfrutar del jardín de la Paz con su monumento dedicado al descubrimiento de América y, ascendiendo sobre una amplia terraza, los tradicionales jardines del Parque, cuyos canteros poseen variadas especies de flores que le otorgan un especial colorido al lugar.



SALAME Y QUESO

Tandil es famosa por la calidad de sus salamines y quesos. Imposible dejar la ciudad sin probarlos.

Salamines, chorizos, sopresatta, longaniza, danbo, longaniza, reggianito, gouda. Los quesos, embutidos y chacinados que se preparan en Tandil son famosos en el mundo por su excelente calidad y gusto.

Entre ellos se destaca Época de Quesos, ubicado en una esquina que fue declarada Monumento Histórico por el Municipio de Tandil.

Recientemente se lanzó el circuito urbano del "salame y queso" por los principales prestadores de la localidad



LAS PLAYAS DE BUENOS AIRES. MÁS QUE SOL Y MAR

Mar del Plata, Pinamar, Villa Gesell, Partido de la Costa, Necochea, Miramar, Bahía San Blas, Monte Hermoso, Pehuen Co, Tres Arroyos, Mar Chiquita.

El mercado de turismo y recreación, en su línea de productos de sol y playa, es el de mayor volumen a nivel mundial.

La OMT lo evalúa en unos 350 millones de turistas.

El Mediterráneo, el Caribe, el litoral atlántico de Brasil y las islas del Pacífico y del Índico ocupan las posiciones de liderazgo sustentadas en importantes infraestructuras turísticas y en las características naturales de sus playas y su mar.

El análisis del producto actual de la Provincia de Buenos Aires nos muestra la existencia de muchas opciones de sol y playa, de distinto tamaño, características y nivel de desarrollo, de gran interés para el turismo interno y para algunos países vecinos tales como Chile y Paraguay.

No resulta así en el caso de Uruguay y Brasil debido a la existencia en esos países vecinos de ofertas de sol y playa de gran valor potencial y posiciones de liderazgo internacional. Lo mismo sucede con el resto del mercado internacional.

Por ello se han seleccionado como prioritarios para la acción promocional internacional las ciudades de Mar del Plata y Pinamar, donde la naturaleza se junta con una oferta de vida urbana, transformándolas en una opción para recreación y descanso así como para la realización de congresos y convenciones internacionales.



CORREDOR DE LA COSTA ATLÁNTICA BONAERENSE (ACTUAL)

Principal destino de sol y playa a nivel nacional, con la ciudad de Mar del Plata como su puerta de ingreso. Articulada por la ruta 11 y la ruta 2.

VILLA GESELL

Receptores jóvenes. Con un frente costero de 60 kilómetros, se caracteriza por ser uno de los últimos lugares del mundo en donde aún se conservan dunas en estado natural, sus pinares, sus extensas playas y sus plácidos atardeceres constituyen los principales atractivos. En la villa balnearia de **Mar de las Pampas** se puede disfrutar a pleno la armonía de la naturaleza; se ubica a sólo 10 kilómetros de Villa Gesell. El paisaje es dominado por el mar, la playa y el frondoso bosque de pinos, eucaliptos, acacias y cipreses plantados hace más de 40 años. Paseos sugeridos: por los balnearios con bosques, playas apacibles y exclusivas. Allí se puede practicar diversas actividades recreativas.

Paseos sugeridos: Reserva Natural Faro Querandí; Dunas Zona Norte; Museo y Archivo Histórico Municipal; Vivero Municipal; Recorrido por la ciudad. Visitas a artesanos y a casas de té.

Imperdibles: el centro comercial, excursiones al Faro Querandí, las cabalgatas por las playas y las visitas a las localidades de Mar de las Pampas, Las Gaviotas y Mar Azul.



PINAMAR

Caracterizado por su estilo exclusivo y sus plácidas localidades residenciales -Montecarlo, Pinamar, Mar de Ostende, **Ostende**, Valeria del Mar y Cariló- sus playas son amplias, de arena limpia, con grandes dunas hacia el norte y pequeñas lagunas ocasionales.

Paseos Sugeridos: casco histórico y zona céntrica; Parroquia Nuestra Señora de La Paz; campos de polo; canchas de golf; centros comerciales en Pinamar Norte y Valeria del Mar; deportes acuáticos en balnearios: jet ski, windsurf y kite surf; cabalgatas por los médanos y el bosque.

Imperdibles: excursiones y travesías por los médanos al norte de Pinamar; tiro al arco y paseos por el bosque; circuito histórico-turístico; circuito cultural; talleres de artistas.



LA COSTA

San Bernardo, Santa Teresita, San Clemente y 100km de costa. Ideal para disfrutar en familia o con amigos. El partido se conforma por localidades balnearias que se suceden una tras otra a lo largo de 100km de playa, conjugando parajes donde reina la naturaleza y el mar con ciudades de modernas instalaciones.

Paseos Sugeridos: visitar los muelles de pesca y los restos de naufragios; caminar por la reserva forestal que une Costa del Este con Aguas Verdes, presenciar las fiestas Nacionales de la Corvina Rubia y del Sol y la Familia, conocer los faros San Antonio y Punta Médanos y recorrer Punta Rasa.

Imperdibles: el autódromo Rotonda de Mar de Ajó, Observatorio de la costa de San Bernardo, Museo de Munismática de Mar del Tuyú, Museo del Automovil de Santa Teresita, Laberinto Las Toninas, Centro Hidrotermal Termas Marinas y el Oceanario de San Clemente. Mundo Marino.



MIRAMAR

Dispone de una magnífica costa, con amplias playas de suave arena para disfrutar del mar y deportes náuticos. Propone opciones para todas las edades, todo el año. Su paseo costanero acompaña la bahía con una bicisenda de 10 kilómetros de recorrido costero. Laguna La Ballenera y Centinela del Mar proponen actividades de pesca.

Se destaca por ser la Ciudad Balnearia de los Niños

Paseos sugeridos: Bosque Vivero Dunícola; Gruta de Lourdes; Museo "Punta Hermengo"; Centro o Bosque Energético; Circuito de Dunas; Circuito "Mar y Pampa"; Feria de Artesanos y Micro emprendedores; Casino. En Otamendi, el Museo de la Vida Rural; y en Mechongué, el Museo de la Estación de Trenes.

Imperdibles: el Vivero Municipal, el Centro o Bosque Energético, la Feria de Artesanos, el Circuito Mar y Pampa, la Escuela Agrícola y el Aeroclub Miramar.





NECOCHEA

Ubicado al sudeste de la provincia de Buenos Aires, Necochea es un destino destacado por sus extensas y tranquilas playas y su entorno natural ideal para disfrutar en familia. Cuenta con más de 60 kilómetros de amplias playas, médanos de gran altura, bosques, el Río Quequén y un activo puerto, variados pubs y restaurantes, centros comerciales en la Villa Balnearia Díaz Vélez y el tradicional Centro Viejo de Necochea. Se puede practicar la pesca deportiva en la costa y en la Laguna Tupungato.

Paseos sugeridos: Villa Balnearia Díaz Vélez; Paraje las Grutas; Punta Negra; Balneario Los Ángeles - Gruta Cueva del Tigre; Médano Blanco; Costa Bonita; Bahía de los Vientos; Río, Puerto y Faro de Quequén; Estación Hidrobiológica, Escollera Sur, Descanso de los Lobos, Banquina de los Pescadores, Mural "Reflejos", Escollera Norte; Paraje Las Cascadas; Estación de Piscicultura; Parque Miguel Lillo, Museo Histórico Regional, Museo de Ciencias Naturales, Museo Bromatológico José Squadrone, Museo Municipal del Grabado Lino Spilimbergo; Lago de los Cisnes, Parque subacuático Kabril; Reserva Natural Arroyo Zabala;



<p>Puente Colgante; Puente Blanco; Monumento Gesta de Malvinas; Laguna Tupungato; Laguna La Chiquita; Laguna Loma Danesa; Laguna Aitue; Laguna El Porvenir; Necochea Golf Club, las localidades de Ramón Santa Marina y La Dulce; Médano Blanco, Termas del Campo.</p> <p>Imperdibles: el Paraje Cura Meuco, más conocido como Las Cascadas, las visitas a las Las Grutas, Punta Negra, y Puente Blanco, el Parque Miguel Lillo y la práctica de sandboard en Médano Blanco.</p>	
<h2>SAN CAYETANO</h2>	
<p>Ubicado al sudeste del partido del mismo nombre. Emplazado entre médanos forestados, casas bajas y una frondosa vegetación. La vida en la villa se caracteriza por la tranquilidad, la paz y la pérdida de la noción del tiempo. Su amplia playa con pequeñas bahías, afloramientos rocosos y su cadena de médanos ofrecen al viajero un paisaje natural de singular belleza. Ideal para aquellos que están agotados de una vida de poco cielo, poco verde y demasiada contaminación. Un lugar para gozar de la vida al aire libre y la buena pesca.</p> <p>Paseos sugeridos: En la villa balnearia: Pinar, Museo Svend Fabricius y Centro Comercial, Ermitas San Cayetano y Divino Niño</p> <p>En la costa: Monolito y Reserva Arroyo Zabala, barcos encallados "EL Charrua" y "Pagrus". Área Recreativa Municipal Laguna La Salada y Mirador Turístico Laguna La Salada.</p> <p>En la ciudad: Iglesia San Cayetano; Museo Faustino I. Queipo; Casa del Mate.</p> <p>Lagunas en San Cayetano: La Gaviota, La Privada, Corvalan /El Albardon, Jorgensen, La Vizcacha, La Vizcachita, Epull, La Soñada, Don Adolfo</p> <p>Imperdibles: sus playas agrestes; la Reliquia de San Cayetano y las festividades el 7 de Agosto.</p> <p>Acceso: desde el centro de Mar del Plata tomando Av. Juan B. Justo hasta la rotonda de la Av. Champagnat, empalmar con la ruta 88. Son 226 kilómetros.</p>	
<h2>BALCARCE</h2>	
<p>Partido bordeado por sierras, lagunas, arroyos, valles y ancestrales macizos ideal para las actividades al aire libre: pesca, caminatas, deportes náuticos, kayak de travesía, parapente, recorridos en 4x4, safaris fotográficos, vuelos de bautismo, mountain bike y golf entre otras. El automovilismo es una distinguida actividad local por haber sido cuna de Don Juan Manuel Fangio. También son famosos sus postres y alfajores.</p> <p>Paseos sugeridos: Plaza Libertad; Cerro El Triunfo; Laguna La Brava; Complejo Polideportivo Municipal; Parque Idoyaga Molina, en la localidad de San Agustín; Museo Histórico Municipal ; Museo del Automovilismo; Criadero de Ñandúes "Gimasa"</p> <p>Imperdibles: conocer el Circuito Turístico Rural por las localidades de Los Pinos y San Agustín; visitar el Museo del Automovilismo y degustar el Postre Balcarce</p>	

MAR DEL PLATA

LA CIUDAD

Principal centro turístico y balneario de la Argentina, está ubicada a orillas del océano Atlántico, a sólo 404 km de la Ciudad Autónoma de Buenos Aires.

Magníficas playas, amplias bahías, acantilados imponentes y bosques se alternan a lo largo de 47 km de costa. Sierras, campos ondulados, arboledas, lagunas, arroyos, quintas y canteras conforman paisajes rurales de gran belleza.

La temperatura media en invierno es de 12 °C a 14 °C y en verano es de 23 °C a 27 °C.

La población estable es de 650.000 habitantes y el arribo de turistas anual supera los 8.000.000.

<https://www.youtube.com/watch?v=CrY-TAQQDoc&nohtml5=False> (Video Historia Turismo en MDQ).

Atractivos

La Rambla

Una de las imágenes más típicas de "La Perla del Atlántico" es la fachada de ladrillo, piedra Mar del Plata y pizarra negra de los edificios del Hotel Provincial y el Casino Central.

Las dos grandes esculturas de lobos marinos completan la tradicional postal de La Rambla. El Hotel Provincial fue construido a fines de los años 40 y declarado Patrimonio Histórico Nacional.

Además de alojamiento, es centro de convenciones y actividades deportivas. Allí suelen quedarse delegaciones de equipos de fútbol.

También alojó al ex presidente estadounidense Franklin D. Roosevelt y al actor Paul Newman.

El Casino Central abrió en 1939 y es una de las salas de juego más grandes del mundo. Desde allí, hacia el mar, se puede contemplar la Playa Bristol, la más popular y conocida de "La Feliz".



Playa Grande

Playa Grande se destaca por la infraestructura de primera categoría que ofrecen sus balnearios. El más selecto es sin dudas Ocean Club, creado en 1913.

Sus instalaciones y servicios, traslado desde las carpas hasta el mar en carrito de golf, vestuario con duchas tipo spa, manicura, masajes, son de uso exclusivo para sus socios.

Por sus condiciones, Playa grande es ideal para la práctica del surf. Se realizan allí campeonatos nacionales e internacionales del deporte.

También es sede del clásico Bikini Open marplatense. En esta zona hay también variadas ofertas gastronómicas, muestras de arte y diversos eventos sociales y culturales.

Además, cuenta con un sector para la práctica de deportes y un solarium con piletas, que funcionan de manera independiente de los balnearios. Cerca de aquí se encuentran el Golf Club.



Puerto

Otro de los grandes protagonistas de "La Feliz" es su puerto.

En la banquina de pescadores llegan todos los días barquitos, en los que se puede comprar el pescado fresco.

Si se visita el puerto, caminando hacia el final de la escollera se encuentran los lobos marinos. A pesar del mal olor, son un clásico de la ciudad, y se los puede ver despezándose sobre las rocas.



<p>Otra opción es hacer un paseo en lancha, que se toman allí y pasan por delante del Casino.</p> <p>Pero lo que sí o sí no se puede dejar de hacer es probar los cucuruchos de cornalitos fritos o rabas en el clásico Chichilo, que está desde la década del 50.</p>	
<p>La Perla</p> <p>Una de las zonas más tradicionales de Mar del Plata, se caracteriza por sus playas con escollera en general más pequeñas, que en temporada están llenas.</p> <p>Es una zona que también frecuentan muchos marplatenses.</p> <p>Allí se encuentra una escultura en piedra en homenaje a Alfonsina Storni. El monumento está emplazado en el lugar en el que la poetisa se internó en el mar para terminar con su vida en 1938. En la obra pueden leerse versos de Dolor, que dice "Quisiera esta tarde divina de octubre / Pasear por la orilla lejana del mar".</p>	
<p>Teatro en Mar del Plata</p> <p>Un clásico de Mar del Plata es ir a ver teatro de revista. Las estrellas que durante el año agotan localidades en la calle Corrientes se mudan a "La Feliz" en temporada y hacen furor allí. Las salas se llenan. Pero en el verano la oferta se amplía para todos los gustos. Hay muchísimos teatros, por lo que también hay puestas más sencillas y otras con mucha producción pero de otros géneros.</p> <p>Además, está el Estadio Polideportivo, donde hay shows de grandes artistas,</p> <p>Allí también se disputan los grandes encuentros del fútbol de verano.</p>	
<p>Bosque Peralta Ramos</p> <p>Para cambiar un poco el paisaje, las coníferas, los sauces, los eucaliptos, los álamos y los rosales del Bosque Peralta Ramos son ideales. En las más de 400 hectáreas que lo conforman también hay un barrio privado. Una buena opción es ir a recorrerlo en un día fresco y tomar el té en La Cabaña del Bosque. Además, los fines de semana funciona una feria artesanal en la que se pueden adquirir bijouterie, textiles, objetos en porcelana o en plata. También suele haber entretenimientos para los chicos, como espectáculos con títeres y payasos.</p>	
<p>Sierra de los Padres</p> <p>A solo 15 minutos de Mar del Plata, Sierra de los Padres tiene atractivos de todo tipo. Hay huertas y granjas, un zoológico y una cancha de golf. Se pueden realizar cabalgatas, hacer remo en la Laguna de los Padres o parapente en las serranías, hacer compras, comer un asado, tomar el té y hasta disfrutar de terapias naturales, como reflexología o Reiki. Además, para los creyentes está la Gruta de los Pañuelos, en la que se puede visitar a la Virgen de Luján. Algunos eligen visitarla solo por el día, pero por su excelente infraestructura turística y sus varios atractivos, también es una gran opción para todo un fin de semana.</p>	

CIUDAD AUTÓNOMA DE BUENOS AIRES

Ubicación

- La ciudad de Buenos Aires es la capital de la República Argentina, ubicada en el hemisferio sur del continente americano, latitud 34° 36' y longitud 58° 26'.
- La ciudad se extiende sobre un terreno llano, y tiene una superficie de 202 km cuadrados. Viven allí aproximadamente 3 millones de personas. Sumando la población del área metropolitana, la población total supera los 10 millones de habitantes, lo que la convierte en uno de los 10 centros urbanos más poblados del mundo.
- El Río de la Plata y el Riachuelo son sus límites naturales hacia el este y el sur. La avenida de circunvalación General Paz, que bordea la ciudad de norte a oeste, completa el límite de la ciudad. Esta avenida enlaza de manera rápida la capital con el Gran Buenos Aires, una franja de alta concentración de habitantes y fuerte actividad.

Historia

Buenos Aires fue fundada dos veces:

La primera en 1536. Don Pedro de Mendoza, colonizador español, estableció el primer asentamiento. Lo nombró: Ciudad del Espíritu Santo y Puerto Santa María del Buen Ayre.

La segunda -y definitiva-, en 1580. Juan de Garay denominó el sitio Ciudad de Trinidad.

En el siglo XIX el puerto fue el punto de llegada de la gran corriente inmigratoria promovida por el Estado argentino para poblar la nación. Españoles, italianos, sirio-libaneses, polacos y rusos le imprimieron a Buenos Aires el eclecticismo cultural que la distingue.

A lo largo del siglo XX, sucesivas migraciones -internas, de países latinoamericanos y de Oriente- terminaron de conformar a Buenos Aires como una ciudad cosmopolita en la que conviven personas de diversas culturas y religiones.

Costumbres

Buenos Aires ha sido siempre una ciudad de puertas abiertas. A sus habitantes se los llama porteños, gentilicio que alude a la condición portuaria de la ciudad. Al habitante de la provincia de Buenos Aires se lo llama bonaerense.

El espíritu de los porteños es cordial y hospitalario: suelen organizar comidas en sus casas para agasajar a los turistas con platos típicos.

La infusión característica es el mate. Se prepara echando agua caliente en un pequeño recipiente del mismo nombre que contiene yerba mate. Algunos le echan azúcar; la mayoría prefiere "un amargo".

Capital cultural de América Latina

Creación, producción y difusión cultural conviven en Buenos Aires y la transforman en el principal referente cultural de América Latina, **una ciudad donde la cultura se respira** y se manifiesta en:

- 91 teatros.
- 122 museos.
- 15 circuitos gastronómicos.
- 36 cafés y bares notables.
- 127 edificios patrimoniales emblemáticos.
- 52 acontecimientos, exposiciones y muestras.

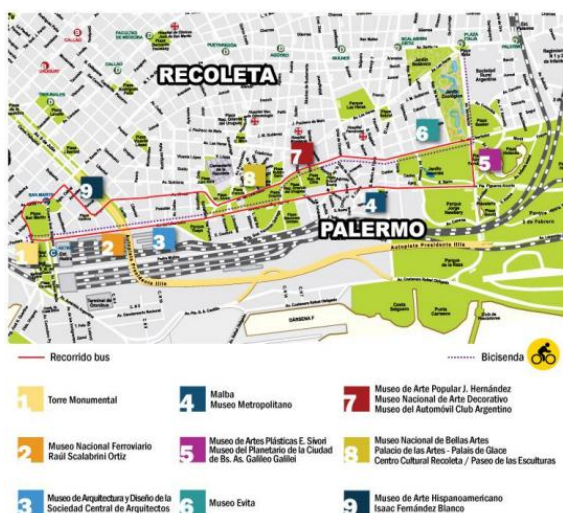
- La Ciudad de Buenos Aires conjuga la mística porteña y la modernidad global, amparando una vida cultural intensa que la convierte en sede de los más variados y atractivos eventos culturales.
- Cuna de grandes poetas, pintores, músicos y bailarines, dueña de una historia rica que permanece viva en la memoria urbana, el ritmo de la cultura no se detiene en esta metrópolis. Palpita en los grandes teatros y en los pequeños escenarios, donde todos los días conviven los clásicos, las propuestas vanguardistas y experimentales, con las masivas y populares.
- El interés cultural se percibe en las librerías, en las que ávidos lectores pueden encontrar tanto ediciones antiguas como modernas. Se descubre en los museos y las galerías de arte; en los shows de tango y las milongas, y en los festivales que convocan a artistas internacionales y locales, y atraen a visitantes de todo el mundo.
- La Ciudad que combina pasión e intelectualidad no descansa; la capital de Argentina siempre se reserva sorpresas.
- La Ciudad de Buenos Aires es cultura.

Buenos Aires es una de las capitales mundiales del teatro. El público porteño de gran tradición dramática consume los géneros más disímiles: obras clásicas del teatro nacional o cuidadas adaptaciones de éxitos internacionales; la comedia musical más clásica o el unipersonal más vanguardista. Muchas de las obras son dramas, pero también es típico de Buenos Aires el teatro de revista, piezas livianas de humor vulgar con cómicos y vedettes.

◉ **CIRCUITO OFICIAL** Está compuesto por el Complejo teatral General San Martín, el Teatro Colón y el Teatro Nacional Cervantes principalmente. Se representan obras clásicas y también versiones innovadoras del teatro universal y la lírica.

◉ **CIRCUITO COMERCIAL** Tiene su centro en la Av. Corrientes donde se presentan comedias musicales, espectáculos de tango, revistas y versiones locales de obras representadas en todo el mundo. Entre los más importantes se encuentran el Lola Membrives, Nacional, Astral, Complejo Teatral La Plaza, Metropolitan, Ópera.


◉ **TEATRO OFF O CIRCUITO ALTERNATIVO** Este circuito, se concentra en el barrio del Abasto pero se extiende a los barrios de Palermo y San Telmo. En este circuito abundan las puestas vanguardistas de creadores jóvenes que se presentan en espacios reformados para salas teatrales, por lo general pequeñas, pero con una importante rotación de público, particularmente joven. Los teatros más reconocidos son El camarín de las musas, Espacio Callejón, Abasto Social Club, Callejón de los deseos, La carbonera, Celcit, el Piccolino, Chacarerean Theatre, Centro Cultural de la Cooperación. En el circuito off se estrenan, en promedio, cinco o seis obras por semana.



A pie, en bicicleta o en el bus turístico, Milla museos. Buenos Aires se puede recorrer en 48 horas o en 3 días, según las preferencias de cada uno. Historia, arte, tecnología, ciencia, personajes se combinan a lo largo de casi cuarenta cuadras que atraviesan los barrios de Palermo y Retiro. en la web de Milla Museos.

CAPITAL MUNDIAL DEL TANGO

Cuna del tango, Buenos Aires es la ciudad de Carlos Gardel, Astor Piazzolla, Homero Manzi, Mariano Mores y muchos más.

<p>Buenos Aires es Tango y se vive en:</p>	<p>Campeonato Mundial de Baile de Tango Campeonato Metropolitano de Tango Salón Festival Buenos Aires Tango 80 espectáculos de tango</p>	
---	--	---

○ El Tango, declarado por la UNESCO Patrimonio Cultural Inmaterial de la Humanidad, es símbolo de la Ciudad de Buenos Aires.

○ Marginal en sus orígenes, creció en popularidad y hoy su compás suena en bares, tanguerías, teatros, espectáculos. La Ciudad de Buenos Aires también abunda en lugares donde mirar y aprender a bailar Tango.

○ Antiguos salones, cafés o clubes de barrio albergan cada noche una milonga en la que principiantes y expertos de todo el mundo recorren la pista girando en sentido contrario a las agujas del reloj. En estos templos tangueros se escuchan temas clásicos o modernos: ecos de grandes figuras, como Carlos Gardel, Aníbal Troilo y Astor Piazzolla conviven con nuevos estilos contemporáneos. Distintas voces y armonías que dan rienda suelta a un mismo fervor.

○ La Ciudad de Buenos Aires respira Tango.

○ El tango de Buenos Aires se manifiesta hoy: En las letras y el lunfardo, de donde provienen muchas de sus palabras, en la música, especialmente en el bandoneón, que le infundió a la música popular del río de la plata el sonido rezongón y melancólico que hoy identifica al tango. Y en el baile, el que se ve en los shows y el que se practica en las milongas.

○ Las TANGUERÍAS ofrecen espectáculos de escenario: tango de coreografía sofisticada con bailarines profesionales. El show incluye la cena. Miles de bailarines y 3 millones de fanáticos.

○ En Buenos Aires, Carlos Gardel aprendió a cantar tango.

○ En las MILONGAS, salones de baile, todos los días de la semana se puede ir a bailar y también a tomar clases. Se baila con música grabada o con orquestas que tocan en vivo.

○ Además se ofrecen clases de baile en muchos centros culturales. Las lecciones duran entre una y dos horas. Lo ideal es tomar cuatro o cinco clases. Desde el primer encuentro los profesores entrenan a los principiantes para el dominio del paso básico: ocho simples movimientos que pueden aprenderse en pocas horas.

○ Agosto mes de tango.

○ Anualmente se realizan en Buenos Aires los dos eventos más importantes del mundo tanguero: el Festival Buenos Aires y el Campeonato Mundial de Baile.

○ En 2008, por primera vez, los dos se hacen en semanas consecutivas, conformando la quincena más milonguera del calendario.

○ En el Festival tocan los consagrados y músicos nuevos. El Mundial es para los tangueros tanto o más importante que el de fútbol para cualquier argentino.

○ Los mejores bailarines, entre los que hay muchos visitantes de otros países, compiten en las categorías de tango salón y escenario.

CIUDAD DEL DISEÑO

Declarada ciudad del diseño por la UNESCO en noviembre de 2005, Buenos Aires marca tendencias en América Latina. Arquitectura, diseño gráfico, diseño de indumentaria, diseño industrial, diseño de software, son algunas de las actividades donde el sello creativo porteño alcanza relieve internacional.

RECORRIDOS DE DISEÑO

Los viajeros eligen las ciudades que visitan por su paisaje "natural y urbano", por sus comodidades, por su gente, por su cultura. Y el diseño porteño se convirtió en una de las características más salientes, y reconocidas internacionalmente, de la cultura de Buenos Aires, nombrada por la Unesco "Ciudad del diseño" en 2005.

Para impulsar el diseño textil y de indumentaria, la fundación Protejer y el Inti organizan "Por la calle. Circuitos de diseño.", un evento que se realiza en distintas ciudades del país y en los barrios porteños de Palermo, San Telmo y Recoleta. "Por la calle" propone recorridos por distintos locales que se pueden hacer solos o en compañía de guías especializados. Para el público y los diseñadores es una oportunidad de conocerse e intercambiar información y opiniones.

Diseño Palermo / Diseño Recoleta / Diseño San Telmo.

CENTRO DE REUNIONES DE AMÉRICA LATINA

Por su infraestructura, por la calidad de su hotelería, por el profesionalismo de su gente, por su conectividad externa, Buenos Aires es el destino ideal para la realización de Congresos, Convenciones y Ferias Profesionales y es también un importante destino para viajes de incentivo.

● El negocio ferial, congresístico y de turismo corporativo está viviendo un significativo crecimiento, tanto en cantidad como en calidad. Buenos Aires es sede de varias muestras, congresos y eventos internacionales de diferentes rubros y temáticas.

● Entre los más importantes se destacan el Festival de Tango, el Campeonato Mundial de Tango, el ATP Tour (circuito de tenis internacional), la Feria del Libro, el Festival de Cine Independiente, la Exposición Ganadera, el Campeonato Abierto de Polo, la Feria Internacional de Turismo de América Latina (FIT), Fashion Buenos Aires, ArteBA y la temporada lírica del Teatro Colón, una de las más prestigiosas del mundo.

● Por infraestructura, atractivos turísticos, culturales, históricos y patrimoniales; un favorable clima de negocios y una conveniente relación cambiaria para el visitante y organizador, Buenos Aires se posiciona como una de las sedes de eventos de mayor desarrollo en el hemisferio.

● La ciudad cuenta con 3 predios feriales con una superficie total de exhibición superior a los 100.000 m² y todos los servicios técnicos complementarios de última generación. Además, ofrece varios complejos para congresos y exposiciones paralelas, con salones con capacidades de hasta 1.500 personas cada uno en una misma sala.

● Por otro lado, la red de hoteles de 4 y 5 estrellas, de categoría internacional, cuenta con 305 salones con capacidades de hasta 2.400 personas, a esta oferta se suman los salones en hoteles de 3 estrellas y ámbitos especiales en museos, tangueras, teatros, clubes y locales no convencionales. En todos los casos, brindan servicios complementarios de última generación. Un universo de opciones para todos los requerimientos.

ESTILO DE VIDA PORTEÑO Y ÚNICO

Sostificada y Bohemia, alegre y melancólica pero sobre todo auténtica y vital.

Buenos Aires vive en su gente, en bares que nunca duermen, estadios que vibran por la pasión del fútbol, librerías donde el espíritu de Borges está vivo, taxis donde se discute de política, economía y vida, restaurantes donde se rinde el culto a la carne y el vino, conversaciones eternas no importa dónde. Buenos Aires vive en todos los rincones de la ciudad donde haya una historia por compartir o por inventar o por reinventar, cotidianamente, configurando la pasión porteña que es el principal diferencial de la Ciudad de Buenos Aires.

BARES NOTABLES

- Algunos bares pasaron a formar parte oficialmente del patrimonio cultural de la Ciudad. Se consideran notables a aquellos bares, billares o confiterías relacionados con hechos o actividades culturales de significación; aquellos cuya antigüedad, diseño arquitectónico o relevancia local, le otorgan un valor propio.
- Entre los más antiguos se encuentran el Tortoní y 36 Billares, en Avenida de Mayo; La Giralda y La Paz, en Corrientes; el Británico en el Parque Lezama; Las Violetas, en Medrano y Rivadavia; La Biela en Recoleta y La Academia, en Callao y Corrientes.

LA PUERTA DE ENTRADA DEL TURISMO INTERNACIONAL

La ciudad de Buenos Aires es la principal puerta de entrada de turismo internacional y el principal **puerto de cruceros con destino a la mítica Patagonia e inclusive la Antártida.**

La ciudad cuenta con dos aeropuertos:

Aeroparque Jorge Newbery. Los turistas que llegan del interior del país o de los países limítrofes arriban al aeroparque, ubicado sobre la costanera de la ciudad, a cinco minutos del centro.

Aeropuerto Internacional de Ezeiza. Los visitantes del resto del mundo son recibidos en este aeropuerto, que se encuentra por autopista a quince minutos del centro de la ciudad. Cuenta con servicios de taxis, remises, transfers y colectivos las 24 horas del día.

Buenos Aires está conectada por vía fluvial con la República Oriental del Uruguay. Diariamente se realizan viajes desde Colonia y Montevideo.

Para conocer las zonas de Buenos Aires fuera de la capital el Delta por ejemplo o los barrios más alejados del centro el ferrocarril ofrece un servicio económico. Varias líneas facilitan el acceso al área central. Las estaciones terminales Retiro, Constitución, Once y Federico Lacroze son centros de transferencia de pasajeros. La tarifa se abona en cada estación, y varía de acuerdo con la extensión del trayecto.

También se pueden realizar estos recorridos en ómnibus. La terminal está en Retiro y hay varias empresas con una oferta amplia de horarios.

CRUCEROS. Bs As se ha convertido en una nueva escala de los cruceros internacionales de lujo. Entre noviembre y abril, la Terminal de Cruceros Benito Quinquela Martín recibe los inmensos buques de las principales empresas. Algunos de ellos, como el Crystal Symphony, transportan casi mil pasajeros y más de quinientos tripulantes. Se estima que en la próxima temporada arribarán unos transatlánticos con más de 80.000 pasajeros. Los viajeros que llegan en los cruceros visitan Buenos Aires y combinan recorridos por la ciudad con noches de tango, paseos de compras y visitas al Tigre.

IMPERDIBLES

<p>Obelisco Símbolo de Buenos Aires, se construyó en Mayo de 1936 para celebrar el Cuarto Centenario de la primera fundación de la Ciudad.</p>	
<p>Caminito Calle museo peatonal de 100 metros de longitud. Rodeada por los típicos conventillos de la Boca. Los fines de semana hay una feria de artesanías. Garibaldi y Olavarría</p>	
<p>Cancha de Boca El Club Boca Juniors es uno de los clubes de fútbol más populares del país. Fue fundado en 1940 y su cancha bautizada popularmente como "La Bombonera". En el hall de entrada hay dos murales, uno pintado por Benito Quinquela Martín; otro, por Pérez Celis.</p>	
<p>Estadio River Plate Conocido popularmente como "El Monumental", fue uno de los primeros grandes estadios de Sudamérica. Se inauguró en 1938 con capacidad para 70.000 espectadores. Fue fundado el 25 de mayo de 1901 en el barrio de La Boca.. Allí nació "La Banda Roja". El club se mudó a Palermo y luego a Belgrano. Es sede oficial de los partidos de la Selección Nacional Argentina. También de los principales test-matches de Los Pumas y de históricos recitales como The Rolling Stones, Madonna, entre otros.</p>	
<p>Cementerio de la Recoleta Es el más antiguo y aristocrático de la ciudad. Están sepultados próceres de la Independencia, presidentes de la República, militares, científicos, artistas y celebridades. Entre ellos, Eva Perón, Adolfo Bioy Casares y Facundo Quiroga.</p>	
<p>Jardín Botánico Inaugurado en 1908, fue ideado y diseñado a fines del siglo XIX por el paisajista francés Carlos Thays. Actualmente ocupa una superficie de 69.772 metros cuadrados y alberga unas 5500 especies arbustivas, arbóreas y herbáceas distribuidas por lugar, origen, familia y utilización; jardines de estilo, y cinco invernaderos.</p>	
<p>Manzana de las Luces En este solar se instalaron los jesuitas en 1633. El conjunto presenta curiosas galerías subterráneas construidas durante el siglo XVIII que unían el Cabildo y la Catedral con otros edificios de los alrededores. Hoy se pueden visitar algunos tramos. Todos los días funciona una feria artesanal. Perú, Bolívar, Moreno, Alsina, Diagonal Sur Una de sus más destacadas características es la presencia aún hoy misteriosa y enigmática de una red de túneles construidos entre los siglos XVII y XVIII. Formaban una red que unía de manera subterránea las iglesias, los edificios públicos y el Fuerte, a cinco metros de profundidad y excavados</p>	

<p>directamente en la tosca. Infinitas son las preguntas que podrían hacerse. Se aventuran hipótesis sobre el destino que se les daba en la época de la colonia. ¿Quién habrá sido el que ideó su construcción? ¿En qué momento fueron excavados? ¿Con qué motivos?. Aún hoy el tema no está claro. Hay algunos historiadores que han negado su existencia, mientras muchos otros han tenido oportunidad de visitarlos y estudiarlos.</p>	
<p>Palermo Parque de más de 80 hectáreas de bosques añosos. Los Bosques de Palermo tienen dos lagos artificiales rodeados de vegetación, con aves y plantas acuáticas. En el Parque Tres de Febrero pueden visitarse el Jardín de los Poetas, el Patio Andaluz y el Rosedal, con 15.000 rosales de 1189 especies diferentes.</p>	
<p>Plaza Dorrego Los domingos se instala en la Plaza Dorrego la ya clásica Feria de Antigüedades, con sus puestos de venta de encajes, obras de arte y antiguos objetos de uso cotidiano que son el deleite de los visitantes. La Plaza se encuentra además rodeada por característicos edificios de fines del siglo XIX y XX, albergando cafés, restaurantes y bares que ofrecen un clima animado especialmente en las noches de verano.</p>	
<p>Puente de la Mujer Este puente peatonal es la primera obra del arquitecto e ingeniero valenciano Santiago Calatrava que se construye en América latina. Tiene 160 metros de largo y 6 de ancho. Su mástil metálico se eleva 39 metros. El puente (de un peso aproximado de 800 toneladas) está preparado para moverse cada vez que una embarcación necesita pasar. Su mecanismo de giro es uno de los más grandes del mundo, con 20 motores eléctricos en el eje principal, comandados por computadora. La obra (donada a la ciudad por un empresario) se realizó en España y se trasladó por partes a Buenos Aires en varios embarques. El perfil plástico de la obra es interpretado por el autor como la figura de una pareja que baila tango, donde el mástil blanco representa al hombre y la silueta curva del puente a la mujer.</p>	
<p>Reserva Ecológica Con 350 hectáreas, es el mayor de los espacios verdes de Buenos Aires. La pueblan cientos de especies de la flora y fauna autóctonas de la llanura chaco-pampeana y de las orillas del Río de la Plata. Durante las décadas de 1970 y 1980 se realizaron rellenos con escombros junto a la costanera sur. Los terrenos ganados al río fueron colonizados por la flora y fauna locales y el área fue declarada Parque Natural y Zona de Reserva en 1986. En el paseo se pueden conocer los pastizales de cortaderas y bosques de alisos típicos de la región y distintas especies de aves, mamíferos, anfibios y reptiles. Los senderos de la Reserva, que llevan hasta el río, pueden recorrerse a pie o en bicicleta, o participando en una visita guiada.</p>	 